

# Východní Morava

# Turistický průvodce



Východní  
**MORAVA**

KOUZLO ROZMANITOSTI



**Zlínský kraj**



**25** tipů na výlety  
+ mapky



Kroměřížsko

Slovácko

Valašsko

Zlínsko a Luhačovicko

[www.vychodni-morava.cz](http://www.vychodni-morava.cz)

Evropská unie  
Evropský fond pro regionální rozvoj  
Partner pro váš rozvoj



Střední Morava



Region patří k nejpozoruhodnějším v České republice. Jeho jedinečnost pramení ze spojení čtyř turistických oblastí – Kroměřížska, Slovácka, Valašska, Zlínska a Luhačovicka. Každá oblast vychází ze své originální identity, která je nezapomenutelná a která nabízí nepřehlednou paletu rozmanitých zážitků. Přijďte je prožít! Poznejte Východní Moravu, poznejte kouzlo její rozmanitosti!



## Východní Morava – Zlínský kraj Turistický průvodce

### Obsah

<b>Východní Morava – mapa</b> .....	4
<b>Co jinde nezažijete</b>	
4x UNESCO a pokaždé něco jiného .....	6
Stovky pokladů i tajemné příběhy .....	8
Relax a wellness v mnoha podobách .....	10
Z lyžovačky přímo do moře .....	12
Poznejte gastronomický ráj České republiky .....	14
Slavnosti a festivaly .....	16

### Východní Morava – tipy na výlety

Poutní stezky, magický Radhošť i unikátní betlém .....	18
Nejkrásnější cyklostezky, Bike Tour i bike parky .....	20
Překrásné hřebenové trasy i široká síť rozhleden .....	22
Tipy pro rodiny, zábava pro děti .....	24
Bařův kanál a prázdniny na vodě .....	26

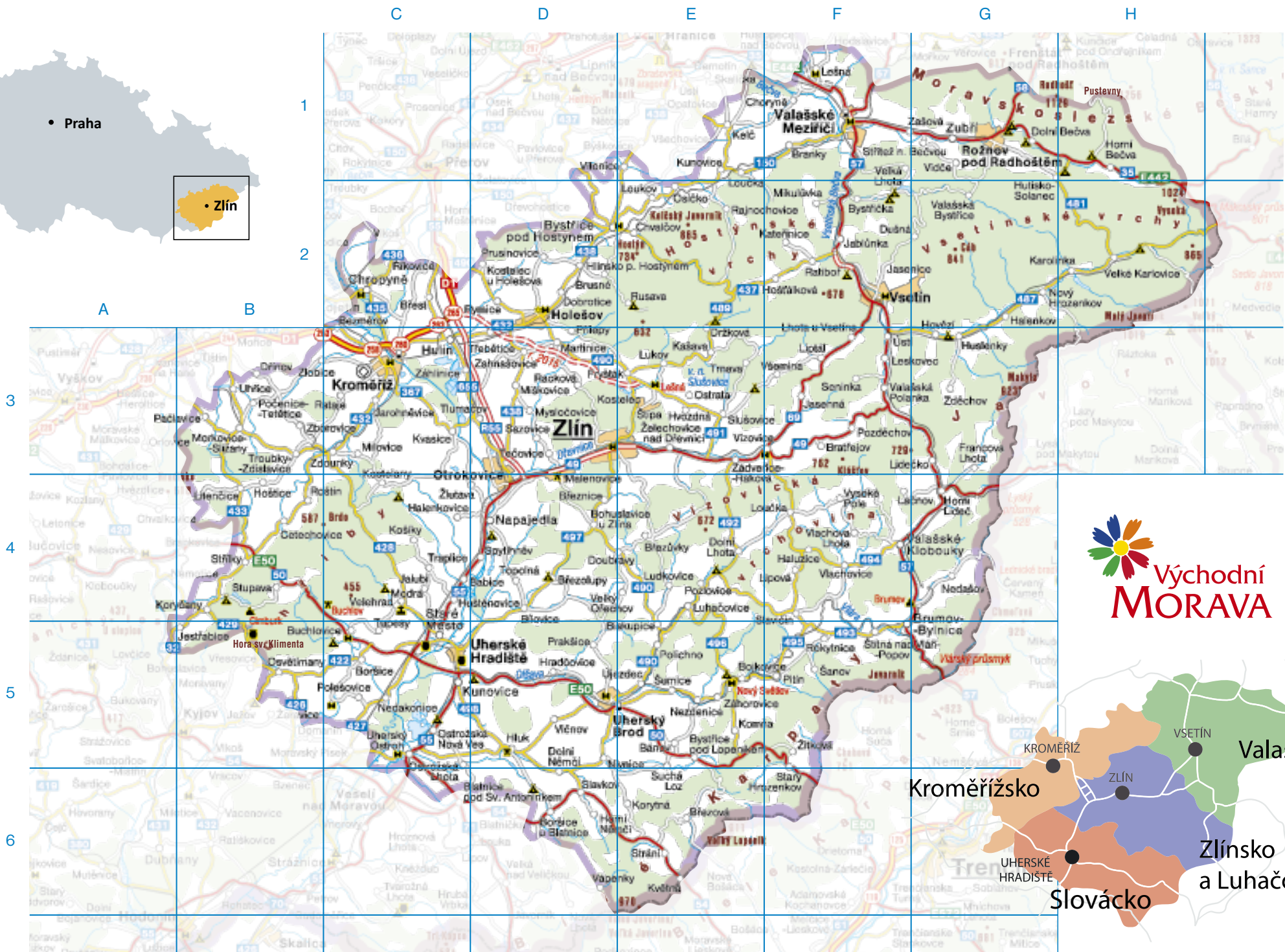
### Turistické zajímavosti a tipy na výlety

<b>Valašsko, Krajina snů, mapa</b> .....	28, 29
Rožnovsko .....	30
Valašskomeziříčsko – Kelečsko .....	32
Horní Vsacko – Velké Karlovice a okolí .....	34
Horní Vsacko – Vsetín a okolí .....	36
Hornolidečsko .....	38
<b>Kroměřížsko, Podmanivá krása, mapa</b> .....	40, 41
Město Kroměříž .....	42
Chropyně a okolí .....	44
Holešovsko .....	46
Hostýnské vrchy .....	48
Chřiby .....	50
<b>Slovácko, Ve víru barev a chutí, mapa</b> .....	52
Uherskohradištsko a Ostrožsko .....	54
Staré Město, Velehrad a okolí .....	56
Buchlovicko a Chřiby .....	58
Uherskobrodsko, Ostrožsko .....	60
Bílé Karpaty .....	62
<b>Zlínsko a Luhačovicko, Svět úchvatných kontrastů, mapa</b> ..	64, 65
Zlín a okolí .....	66
Otrokovicko .....	68
Luhačovice a okolí .....	70
Vizovice a okolí .....	72
Valašské Klobouky a okolí .....	74

**4** oblasti  
příležitosti,  
jak zažít...

...kouzlo  
rozmanitosti







# 4x UNESCO a pokaždé něco jiného



Jízda králů, Kunovice

Dvě místa a dvě nehmotné kulturní památky na Východní Moravě mají oficiální punc světové jedinečnosti díky zápisu na Seznam kulturního dědictví UNESCO. Jedná se o Arcibiskupský zámek a zahrady v Kroměříži, Slováckou Jízdu králů, tanec verbuňk a biosférická rezervace Bílé Karpaty. Květná zahrada v Kroměříži je dokonce jedinou dochovanou zahradou tohoto typu na světě. Tu prostě nemůžete minout!  
[www.vychodni-morava.cz](http://www.vychodni-morava.cz)



## Kroměříž, Arcibiskupský zámek a zahrady (str. 4, C3)

Jedinečná kombinace zámku a zahradní architektury Podzámecké a Květné zahrady vytváří jeden z nejvýznamnějších areálů tohoto druhu v Evropě a byla důvodem k zápisu zahrad a zámku v Kroměříži na Seznam dědictví UNESCO v roce 1998. Srdcem je Arcibiskupský zámek, kde jsou v mimořádně zachovalém interiéru krásné historické sály i obrazárna světového významu – nejceněnější je obraz Apollo a Marsyas od Tiziana. Sněmovní sál zámku je označován za jeden z nejkrásnějších rokokových interiérů v České republice. Přimo



k zámku přiléhá Podzámecká zahrada. Během několika století byla rozšířena do impozantní rozlohy 64 hektarů a je zde vysázeno přes 200 druhů vzácných stromů z nejrůznějších koutů světa. Park je osvěžen plochami vodních prvků – potoků a rybníků i řadou romantických staveb. Květná zahrada situovaná cca 1 km od zámku je světově výjimečným dílem a představuje přelomovou fázi evropského zahradního umění. Jde o přechod od pozdně renesančních italských zahrad k zahradám barokně klasicistním francouzského typu. Architektonickými dominantami zahrady jsou rotunda, jejíž sochařská a malířská výzdoba čerpá náměty z antické mytologie, a také 244 metrů dlouhá kolonáda.

[www.zamek-kromeriz.cz](http://www.zamek-kromeriz.cz), [www.kromeriz.eu](http://www.kromeriz.eu)



## Bílé Karpaty

(str. 65, E-F4)

Bílé Karpaty jsou velkoplošně chráněným územím a od roku 1996 mají statut biosférické rezervace v mezinárodním programu

UNESCO. Nejvyšším vrcholem je Velká Javořina (970 m n. m.). Najdete tu unikátní přírodu, v níž se zachovaly rozsáhlé orchidejové louky s ohroženými a chráněnými druhy.

## Slovácká Jízda králů a verbuňk

Téměř každá obec má na Slovácku svoji slavnost, své hody. A ty nejsou ledajaké, jsou to slavnosti, kterými žije celá obec a obléci se do kroje představuje pro místní svátek. Jedinost slováckých slavností dotvrzuje i skutečnost, že slovácký mužský skočný tanec „verbuňk“ a Slovácká Jízda králů jsou zapsány na Seznamu světového nehmotného kulturního dědictví UNESCO.

Jízda králů je stará lidová slavnost, jejíž původ je neznámý. Na Slovácku jsou nositeli této tradice již jen obce Vlčnov, Kunovice, Hluk a Skoronice. Ve Vlčnově se Jízda králů koná každoročně, v Kunovicích se koná každé dva roky (2014). V Hluku se jezdí Jízda králů vždy jednou za tři roky jako součást Dolňáckých slavností (2014). Hlavními účastníky jsou král a jeho družina, kteří na opentlených koních v doprovodu krojovaného průvodu objíždějí celou vesnici a vyvolávají prastaré verše na oslavu svého krále i jako žádost k jeho obdarování. Králem je 10 až 12letý chlapec (panic) oblečený ve starodávném ženském kroji, v ústech držící růži a jedoucí na bělouši. Nejvyhlášenější a nepřetržitě se konající již od počátku 19. století je Jízda králů ve Vlčnově, která se jezdí každoročně poslední neděli v květnu.

[www.jizdakralu.vlcnov.cz](http://www.jizdakralu.vlcnov.cz), [www.mestohluk.cz](http://www.mestohluk.cz),  
[www.mesto-kunovice.cz](http://www.mesto-kunovice.cz)





# Stovky pokladů i tajemné příběhy



Hrad Buchlov


Nikdy nedobytý hrad Buchlov v podhůří Chřibů patří k nejstarším hradům na Moravě. Je skvělou ukázkou středověkého opevnění s velmi zajímavými expozicemi.  
[www.vychodni-morava.cz](http://www.vychodni-morava.cz)



**Zámek Kinských, Valašské Meziříčí** (str. 5, F1)  
Původně barokní správní budova z roku 1730 byla v polovině 19. stol. přestavěna na empírový zámek. Od roku 1949 v něm sídlí muzeum s expozicemi historie města, valašskomeziříčského skla a gobelinů. V přízemí zámku je otevřena malá expozice muzejní kavárny z 30. let 20. stol. K zámku přiléhá rozsáhlý park s dendrologicky hodnotnými druhy dřevin, založený na přelomu 18. a 19. století.

**Zámek Vsetín** (str. 5, F2)  
Původně renesanční zámek ze 17. století je přirozenou dominantou města Vsetín a zároveň sídlem muzea s expozicemi zaměřenými na historii Vsetínska a místní lidové zvyky. Součástí muzea je také galerie, areál anglického parku se vzácnými dřevinami a 59 m vysoká vyhlídková věž. (Probíhá rekonstrukce.)

**Zámek Lešná** (u Valašského Meziříčí) (str. 5, F1)  
Zámek, který nabízí nové expozice, obklopuje přírodně krajinářský park o rozloze 7 ha. Je odborníky velmi ceněn pro bohatství stromů, keřů a kvetoucích rostlin.



## Zámek Buchovice (str. 4, C5)

Architektonický skvost ve slohu baroka má interiéry bohatě zdobené freskami a štuky, salony jsou vybaveny nábytkem ve stylu Ludvíka XV. a XVI. Zámek je

obklopen překrásným parkem. V zámeckých sklenicích je pěstováno na 1200 druhů odrůd fuchsii.

**Zámek Nový Světlav, Bojkovice** (str. 5, E5)  
Původně nepříliš rozsáhlá stavba v neogotickém stylu. V 16. a 18. století doznal zámek velkých změn a svou dnešní podobu v tudorovském stylu získal v 19. století. V současnosti je po rozsáhlé rekonstrukci.

**Staré Město, Památník Velké Moravy „Na Valách“** (str. 4, C5)  
Byl vybudován nad základy hřbitovního kostelíku z 9. století n. l. a některé z hrobů bývalého pohřebiště jsou v památníku zachovány in situ. Zdejší nálezy z dob Velkomoravské říše řadí lokalitu k nejvýznamnějším archeologickým nalezištím v České republice.

**Zámek Uherský Ostroh** (str. 4, C5)  
Původně středověký obranný vodní hrad dnes představuje významnou regionální renesanční památku. Ze zámecké věže, která součástí jedné z prohlídkových tras, se skýtá krásný výhled na celé Ostrožsko.  
[www.uhostroh.cz/turistika/pametihodnosti/zamek](http://www.uhostroh.cz/turistika/pametihodnosti/zamek)

**Zámek Chropyně** (str. 4, C2)  
Renesanční lovecký zámeček spojený s legendou o hanáckém králi Ječmínkovi a proslulý sbírkou zbraní.  
[www.muzeum-km.cz](http://www.muzeum-km.cz)

**Střílky – hřbitov**, národní kulturní památka (str. 4, B4)  
Pro svou originální architektonickou výzdobu je hřbitov ve Střílkách právem považován za skvost stavitelského a sochařského umění z období baroka. Jeden z mála dochovaných barokních hřbitovů v Evropě.

**Zámek Zlín-Lešná** (str. 5, E3)  
Pohádková stavba, ve které se mísí novorenesance s novogotikou, se švýcarským stylem i s jistou dávkou novobaročka, je dokonalou ukázkou života šlechty na začátku dvacátého století.  
[www.zoozlin.eu](http://www.zoozlin.eu)



**Zámek Vizovice** (str. 5, F3)  
Interiéry zařízení nábytkem ve stylu baroka, rokoka, empíru i biedermeieru s množstvím porcelánu i rozsáhlou sbírkou obrazů. Expozice o historii bydlení a o pálení slivovice ve Vizovicích. Zámecký park ve francouzském a anglickém stylu.  
[www.zamek-vizovice.cz](http://www.zamek-vizovice.cz)

**Zámek Napajedla** (str. 4, D4)  
Skvost barokní architektury – dominantou zámku je nádherný kruhový zrcadlový sál, dále je zde salonek holandských mistrů, barokní salonek, rozlehlá zámecká jídelna, zámecká galerie vín a celá řada dalších zajímavých prostor.

**Zámek Holešov** (str. 4, D2)  
Zámek z 2. pol. 17. století, jehož klasickou prohlídku je možné zpestřit návštěvou galerie s výstavami slavných umělců. Součástí areálu je rozsáhlý francouzský park s vodním systémem ve tvaru Neptunova trojzubce a hvězdámou.  
[www.zamekholesov.cz](http://www.zamekholesov.cz)

**Hrad Buchlov** (str. 4, C4) → str. 59

**Lukov – hradní zřícenina** (str. 5, E3)  
Původní hrad vznikl pravděpodobně již ve 13. stol. Na hradě se konají různé kulturní akce a šermířské dny, noční prohlídky se strašidly. Expozice zaměřená na historii valašských povstání v době třicetileté války.  
[www.hradlukov.cz](http://www.hradlukov.cz)

**Hrad Malenovice** (str. 4, D4)  
Hrad byl založen ve 14. století. Stálé expozice: „Zvířata na Zemi a člověk“, „Hrady jihovýchodní Moravy“, Šternberkové v Malenovicích a Pohořelci 1804–1945“ a Řemesla ve starých Malenovicích.  
[www.muzeum-zlin.cz](http://www.muzeum-zlin.cz)



**Hrad Brumov** (str. 5, F4)  
Středověký královský hrad, který v minulosti střežil obchodní cestu z Moravy do Uher. V původních sklepeních a sýpkách expozice o historii hradu a osudech místa.  
[www.hradbrumov.cz](http://www.hradbrumov.cz)



# Relax a wellness v mnoha podobách



Kolonáda v Luhačovicích

Řada zařízení na Východní Moravě nabízí jedinečnou příležitost prožít opravdový odpočinek s komfortním ubytováním, gastronomickým zážitkem i wellness balíčkem pro zdraví a krásu. Můžete si užívat v pivních lázních, v „mořské“ vodě nebo dokonce i v pravých římských lázních! [www.vychodni-morava.cz](http://www.vychodni-morava.cz)



## Největší a nejnavštěvovanější moravské lázně (str. 5, E4)

Luhačovice jsou proslulé volně přístupnými přírodními léčivými prameny, příznivými klimatickými podmínkami, příjemným prostředím, bohatým kulturním a společenským životem, typickou architekturou staveb Dušana Samo Jurkoviče a pestrou nabídkou léčebných, relaxačních a wellness pobytů.



Základ lázeňské léčby tvoří přírodní minerální prameny, které jsou využívány k pitné léčbě, inhalacím, koupelím v přírodní minerální vodě, a další nejmodernější léčebné a rehabilitační metody. V Luhačovicích se mimo jiné léčí nemoci dýchacího a trávicího ústrojí, nemoci

a poruchy látkové výměny, pohybového ústrojí, oběhového ústrojí, nemoci nervové, cukrovka, onkologické onemocnění. S výbornými výsledky se zde léčí dospělí i děti, novinkou je léčba dětí od 1,5 roku.

Bohatá nabídka wellness center slibuje klid, profesionální péči a pohodu v každém počasí. Neváhejte a vyberte, balzám pro tělo i duši je připraven i pro vás. Kouzlo Luhačovic působí v každé roční době. Již dávno neplatí, že lázně jsou určeny pouze nemocným, přijďte si je užít v plné síle.

## Léčivý účinek pramenů sirmé vody (str. 4, C5)

Lázně Ostrožská Nová Ves leží v srdci Slovácka, 8 km od Uherského Hradiště. Historie lázní sahá až do roku 1903, kdy byl prokázán léčivý účinek pramenů sirmé vody, vyvěrající v areálu lázeňského parku.

## Z lázní na golf (str. 5, E3)

Lázně Kostelec u Zlína a golfový areál jsou položeny do krásné přírody předhůří Hostýnských vrchů nedaleko Zlína. Léčebné prameny Lázní Kostelec jsou významně převyšují vysokým obsahem sirovodíku, který



má nezastupitelné blahodárné účinky. Prameny se využívají zejména k vanovým koupelím.

## Wellness v mnoha podobách

Péči o zdraví a procedury k regeneraci organismu si můžete dopřát nejen v lázních, ale i v řadě dalších míst, která jsou k tomu výtečně připravena. Můžete si dopřát bylinné lázně, parní lázně, pivní lázně, koupele



s přísadami solí, mořských řas, bylin, bahna z Mrtvého moře, čokoládové i medové zábaly nebo masáže všech druhů. Ozdravné pobyty si můžete zpestřit toulkami na koních, projížďkami na kole či v kočáře, poznáváním bohaté historie, kultury či živého folkloru.

## Relax uprostřed krásné přírody

### Beskydy: Velké Karlovice (str. 5, H2)

Skvěle vybavené rekreační resorty jsou situovány v nádherném horském prostředí Velkých Karlovic, v podhůří Beskyd a Javorníků. Celá oblast je vyhledávaným místem pro letní i zimní turistiku a hotely jsou rovněž oblíbeným cílem vyznavačů prvotřídních wellness služeb.



### Bílé Karpaty: (str. 5, F5)

Ubytovací zařízení nabízejí řadu příležitostí k využití wellness služeb vysokého standardu v nádherném prostředí Bílých Karpat a také veškerý komfort a služby tak, abyste se cítili jako doma.

### Chřiby: (str. 4, C4)

V nádherné krajině Chřibů, jen několik kilometrů od Kroměříže, se nachází ranč, který na vás dýchne atmosférou Divokého západu, jak ji znáte z dobrodružných filmů či knih. V hotelích a penzionech v celém pohoří najdete příležitosti ke koupání, sauny, whirlpool a řadu relaxačních služeb.

**Lázně Leopoldov na Smradlavce** – v původně loveckém zámečku nedaleko Buchlovic najdete lázně, kde si užijete sirmé koupele, různé druhy masáží, saunu i relaxaci v přírodě malebného údolí Chřibů.

Více na str. 59



# Z lyžovačky přímo do moře



Velké Karlovice, Razula

*Přes den brázdíte sjezdovky, užíváte si horský vzduch, po setmění skočíte do bazénu s teplou „mořskou“ vodou, pochutnáte si na specialitách a svěříte unavené tělo masérce. K tomu třeba ubytování pro děti i skipas zdarma... Umíte si představit lepší zimní dovolenou?*  
[www.vychodni-morava.cz](http://www.vychodni-morava.cz)



## **Pustevny: Centrum kvalitního sjezdového i běžeckého lyžování** (str. 5, H1)

Pustevny dostaly své jméno díky poustevníkům, kteří zde pobývali. Lidé brzy objevili, v čem spočívá krása tohoto místa, a začali zde budovat turistické chaty a útulny. Jedny z prvních zde byly postaveny útulna Maměnka a restaurace Libušín. Dnes patří Pustevny k nejnavštěvovanějším místům Beskyd a jsou centrem kvalitního sjezdového a běžeckého lyžování. Vyhlédávané jsou hvězdicové trasy Pustevny – Martiňák a zpět, Pustevny – chata Mír. Velmi oblíbená je nenáročná rodinná hřebenovka Pustevny – Radhošť a zpět. Tato trasa s dalekými výhledy do okolí vede kolem altánu Cyrilka, sochy Radegasta až ke kapli sv. Cyrila a Metoděje na vrcholu Radhoště.

## **Velké Karlovice: Se skipasem do tří beskydských areálů** (str. 5, H2)

Pro lyžaře, kteří nechtějí trávit více dní v jednom areálu, je v oblasti Velkých Karlovic připraveno 15 km sjezdovek ve třech plně vybavených skiareálech vzdálených od sebe pouhých 20 minut autem. Permanentka, kterou uplatníte ve všech skiareálech, poskytuje ubytovaným hostům další bonusy, např. v relaxačních centrech.

Pro ostatní vyznavače zimních sportů je připraveno množství upravovaných běžeckých tras, včetně osvětleného 2 km běžeckého okruhu, dále sáňkařská dráha či osvětlená ledová plocha.



## **Co večer, nebo když přijde obleva?**

Velké Karlovice nabízejí nejen spoustu příležitostí pro zimní sporty, ale také kvalitní relaxaci. Odpočinek a zábavu obstarají moderní relaxační centra s bazény, saunami a nabídkou masáží, bowling, squash kurt či dětské koutky. Nudit se tu tedy nebudete ani během dlouhých zimních večerů nebo když vás náhodou zaskočí obleva.



## **Beskydská Hornovsacká magistrála, 46 km**

(str. 5, H2)

Bumbálka – Třeštík – Benešky – Soláň – Vsacká Tanečnice – Beskyd – Lušová – Ptáčnice – Vsacký Cáb – (rozcestí Dušná) – Vsetín

Trasa vedoucí po hřebeni Vsetínských Beskyd patří mezi nejkrásnější. Po celé trase budete odměněni krásnými výhledy i typickou architekturou dřevěných valašských staveb. Trasa je pravidelně upravována rolbou. Na bočních hřebenech Vsetínských Beskyd najdete řadu kratších tras a okruhů, např. v okolí Vsackého Cábů nebo Valašské Bystřice.



[www.zvonice.eu](http://www.zvonice.eu)

## **Hostýnská běžecká magistrála** (str. 5, E2)

52 km přehledně vyznačených středně náročných tras pro běžkaře vhodných i pro rodiny s dětmi.

## **Lyžařský svah Zlín** (str. 4, D3)

V samotném centru Zlína se nachází 220m dlouhý lyžařský svah s převýšením 46 m. Součástí je snowpark s několika skoky a překážkami. V létě slouží jako letní kino.

## **Čistý vzduch a okouzlující pohledy na zasněžené Chřiby a Bílé Karpaty**

Chřiby i Bílé Karpaty poskytují podmínky pro všechny druhy zimních sportů. Najdete zde kvalitní sjezdovky s umělým zasněžováním i osvětlením, udržované běžecké tratě. Střediska vybavená potřebným servisem.

## **Moderní lyžařské středisko Stupava** (str. 4, B4)

Lyžařské středisko, kde se zpravidla lyžuje na Moravě, kromě Jeseníků, nejdéle. Nabízí nejmodernější odbovovací systém, kvalitní restaurace s domácí kuchyní, lyžařský servis a půjčovna, v horním patře sjezdovky také svah pro rodinu s malými dětmi.



# Poznejte gastronomický ráj České republiky



Tak chutná Slovácko

Určitě musíte ochutnat vyhlášené lahůdky z regionu Východní Moravy, která je gastronomickým rájem České republiky. Pečená kachna, valašské frgály, kyselica, škvarkové předkrmy s klobáskou a pikantním špekem, halušky, střapačky nebo švestky ve formě povidel i slivovice lákají návštěvníky už jen při vyslovení jejich názvu. Přijde vhod i sklenička lahodného vína z historických vinných sklepů nebo od místních vinařů. Tomu nemůžete odolat, jídlo a pití je novým dobrodružstvím současného cestování po Východní Moravě. [www.vychodni-morava.cz](http://www.vychodni-morava.cz)



## Kroměřížské ochutnávky

Spojení nádherného zámku, skvostů zahradní architektury a ochutnávky vína a piva můžete zažít v Kroměříži. Zdejší vinné sklepy byly založeny již v roce 1266. Možnost ochutnávek.

Na dlouhou tradici pivovarnictví pak v Kroměříži v posledních letech navázaly 3 nové minipivovary.

[www.kromeriz.eu](http://www.kromeriz.eu)



## Lákavé valašské speciality

Když hospodyňka v dávných dobách řekla „frgál“, znamenalo to nepodařený koláč. Dnes je tento tenoučký koláč z kynutého těsta, kterému se také říká vdolek, pecák nebo lopaťák, klenotem mezi valašským pečivem. Tradiční náplně bohatě polité máslem jsou z hruškových či švestkových povidel, dokonce i z kysaného zelí. Dnes jsou v oblibě, kromě povidlových, koláče makové, tvarohové, borůvkové i jablččné. Na Valašsku vám budou chutnat také slané škvarkové pagáče nebo guráble (trvanlivé pečivo z medu, oříšků a ovesných vloček). Všude na Valašsku vám nabídnou pravou slivovici, valašskou kyselici, střapačky se zelím, lahůdky z jehněčího či drůbežního masa. Ochutnejte taky vyhlášená jídla z pohanky, třeba kontrabáš.

## Skvělé pivo

Výroba piva má na Východní Moravě dlouhou tradici. Produkci tradičních výrobců doplňuje řada místních minipivovarů, které vám načepují skvělé pivo, které má správný říz a plnou chuť.



## Karlovský gastrofestival

(str. 5, H2)

Jedinečnou gurmánskou akcí je gastrofestival zaměřený na vynikající valašskou gastronomii, který se

koná na podzim ve Velkých Karlovicích. Můžete ochutnat místní speciality, obdivovat umění špičkových kuchařů a součástí festivalu je farmářský trh, lidový jarmark i veřejná soutěž o nejlepší valašský frgál.

[www.velkekarlovice.cz](http://www.velkekarlovice.cz)

## Chutě a vůně Slovácka

Jak Slovácko voní a chutná, můžete poznávat během celého roku, kdy téměř v každé vesnici probíhají košty vína, slivovice, pravých domácích zabijaček a klobásek nebo vynikajících koláčků plněných tvarohem a sypaných drobenkou. Zážitek z koštů ještě prohloubí pěkné moravské písničky, které si zazpíváte za doprovodu místních cimbalových muzik.

[www.slovacko.cz](http://www.slovacko.cz)





# Slavnosti a festivaly



Vlnovské kroje

Slavnosti a festivaly jsou kořením Východní Moravy. Ať již jste v kterémkoliv místě, vždy žádejte kalendář akcí, protože stále se něco děje. Jsou to fašanky, poutě, jízdy králů, hody, slavnosti i jarmarky. Po celý rok, téměř každý víkend, ožívá akcemi i Valašské muzeum v přírodě v Rožnově pod Radhoštěm, největší muzeum svého druhu ve střední Evropě. [www.vychodni-morava.cz](http://www.vychodni-morava.cz)



## Slovácké slavnosti vína a otevřených památek – Uherské Hradiště (str. 4, C5)

Nezapomenutelný zážitek nabízejí v září Slovácké slavnosti vína a otevřených památek v Uherském Hradišti. Dvoudenní akce je spojena s průvodem a vystoupeními 7 000 krojovaných účastníků, ochutnávkou výborných vín, regionálních specialit, jarmarkem. Pro návštěvníky jsou zpřístupněny památky. [www.slavnostivinauh.cz](http://www.slavnostivinauh.cz)

## Slovácká Jízda králů – památka UNESCO

Slavnosti patří k nejznámějším folklorním zvykům v České republice → str. 5.

## Festival masopustních tradic – Fašank Strání

(str. 5, E6)  
Neopakovatelné zážitky živých lidových tradic – fašankové veselí, vystoupení řady folklorních souborů, průvod masek, jarmark lidových řemesel a zabíjačkových specialit – to je každoroční straňanský fašank.

## Valašský rok – Rožnov p. R. (str. 5, G1)

Po celý rok probíhají ve Valašském muzeu v přírodě v Rožnově p. R. desítky nejrůznějších akcí. Přibližují jak valašské zvyky, tak i domácí a mezinárodní folklorní tradice. [www.vmp.cz](http://www.vmp.cz)



## Otevírání pramenů – Luhačovice (str. 5, E4)

Vicedenní kulturní slavnost, kdy jsou připraveny divadelní, hudební a taneční představení, jarmark nebo projížďky historických vozidel a bicyklů. Součástí slavnosti je průvod se svěcením pramenů. [www.luhacovice.cz](http://www.luhacovice.cz)



## Dožínky Zlínského kraje, Kroměříž (str. 4, C3)

Oslavu sklizně, podporu regionálních potravin, průvod krojovaných souborů a věrnost původním tradicemi nabízí každý rok festival dožínkových tradic v Kroměříži. [www.kromeriz.eu](http://www.kromeriz.eu)

## Valašský mikulášský jarmek – Valašské Klobouky (str. 5, F4)

Každoročně první víkend v prosinci ožívá město nádherným jarmarkem. Ožívá lidovými tradicemi, zvyklostmi, ukázkami starodávných řemesel i obchůzkami skupin Mikulášů s čerty. [www.jarmek.cz](http://www.jarmek.cz)



## Vizovické trnkobrani – Vizovice (str. 5, F3)

Dva dny plné hudby, vystoupení špičkových muzikantů a skupin různých žánrů nabízí srpnový festival. Akce vznikla v roce 1967 jako oslava nejvýznamnějšího plodu regionu – švestek a z nich vyrobených lahůdek, včetně valašské slivovice. Tradičním vrcholem festivalu je mezinárodní proslulá soutěž v pojídání švestkovo-knedlíků. [www.vizovice.cz](http://www.vizovice.cz)





# Poutní stezky, magický Radhošť i unikátní betlém



Velehrad, bazilika minor

**Top TIP**

## Otevřené brány



V České republice ojedinělý projekt umožňuje poznat více z historie a současnosti vybraných církevních památek ve Zlínském kraji. Od května do října vám školení průvodci zdarma ve více než dvaceti objektech přiblíží tradice a křesťanské kořeny naší kultury i podkryjí tajemství a příběhy, které se k nim váží.

[www.poutni-stezky.cz](http://www.poutni-stezky.cz)

Východní Morava je regionem s nebyvalou hustotou poutních míst. Najdete je v každé oblasti a řada z nich je vzájemně propojena. Jedinečná je poutní cesta Velehrad – Svatý Hostýn spojující dvě nejvýznamnější poutní místa Moravy. Na cestě je rozmístěno 25 přístřešků s turistickými, poutnickými i náboženskými informacemi.

### 4denní program, Poutní cesta (Bystřice pod Hostýnem) Svatý Hostýn – Velehrad, cca 70 km

- DEN:** Příjezd do Bystřice pod Hostýnem. Výstup na Svatý Hostýn po červené značce od bystřického vlakového nádraží (6 km), prohlídka poutního místa. Ubytování v poutním domě.
- DEN:** Pěší pouť ze Svatého Hostýna do Zlína – Štípy. Cesta vede terénem po značených turistických stezkách a na závěr z Lukova po nové cyklostezce mimo hlavní silnici. Délka trasy cca 23 km. Na cestu je třeba vzít jídlo a pít s sebou! Ubytování v karmelitánském klášteře Štípa pro ženy (pro muže po domluvě na faře nebo v penzionu).
- DEN:** Ráno odjezd autobusovou linkou číslo 35 nebo 36 směr Zlín, Sportovní hala (konečná stanice). Odtud pokračuje poutní trasa ze Zlína po modré turistické značce na rozcestí U Boudy, dále po zelené značce směrem na Malenovice a pak po žluté značce nebo cyklotrase 5060 až do Napajedla. Délka trasy cca 23 km. Ubytování Napajedla.
- DEN:** Trasa Napajedla – Staré Město – Velehrad, délka trasy je cca 20 km. Návštěva baziliky, odjezd.



### Velehrad Po stopách spolupatronů Evropy sv. Cyrila a Metoděje (str. 4, C4)

V roce 2013 uplynulo 1150 let od příchodu sv. Cyrila a Metoděje na Velkou Moravu. Velehrad je místem, kde jsou cyrilometodějská úcta a tradice silně zakotveny. Je také místem, kde se k oslavám příchodu obou věrozvěstů každoročně na počátku července koná celonárodní pouť s názvem Dny lidí dobré vůle. Velehrad je cílem putování po Cyrilometodějských cestách.

[www.velehrad.eu](http://www.velehrad.eu), [www.velehradinfo.cz](http://www.velehradinfo.cz)

### Cyrlometodějské cesty

Poutní cesty od pradávna křížují celou Evropu. Ty nejvýznamnější jsou sdruženy v evropské síti poutních stezek I Cammini d' Europa. Patří mezi ně Cyrilometodějské cesty na Moravě. Cílem jejich putování je nejvýznamnější české poutní místo Velehrad. Nejznámější poutní cestou je Svatý Kopeček – Svatý Hostýn – Velehrad.



Zlín – Štípa

[www.maticevelehradska.cz](http://www.maticevelehradska.cz)  
[www.maticesvatokopecka.cz](http://www.maticesvatokopecka.cz)  
[www.hostyn.cz](http://www.hostyn.cz)

K poutnímu chrámu Narození Panny Marie ve Štípě směřují poutníci za zázračnou soškou Panny Marie s Ježíškem.

[www.stipa.cz](http://www.stipa.cz)

### Z Velehradu za pouť do vinařského kraje

Poutní cesta, která spojuje Velehrad s 24 km vzdáleným poutním místem – Sv. Antonínkem (Blatnice pod Svatým Antonínkem), prochází krajinou osázenou vinnými hradly. Poutní cesta má dvanáct přístřešků s tabulemi.

[www.maticevelehradska.cz](http://www.maticevelehradska.cz)

### Osvětlimany – Hora a kaple svatého

Klimenta (str. 4, B5)

Hora je jedním z duchovních míst, hluboce spjatých s historií Moravy. Legenda praví, že hora byla dána knížetem Rastislavem svatému Konstantinu (sv. Cyrilovi), Metodějovi a jejich žákům k rozjímání. V blízkosti chrámu byl vystaven klášter, poustevna a byla zde také škola, středisko osvěty a výchovy. Hora je pojmenována po svatém Klimentu, římském papeži a mučedníku, patronu soluňské mise. Zde byl také sv. Metodějem roku 884 dokončen překlad svatých knih.

### Magický Radhošť (str. 5, G1)

Hora Radhošť je opředená pověstmi a legendami. Podle jedné z nich zde slovanští věrozvěstové Cyril a Metoděj zrušili pohanské uctívání boha Radegasta a postavili na místě kříž. Tradice pouť na Radhošť vznikla počátkem 18. století a v roce 1898 zde byla vybudována kamenná kaple ve stylu byzantských staveb, později obložená šindelem, která je nejvýše položenou církevní stavbou v ČR. Pouť se zde koná na počátku července.

<http://ado.cz/poutni/radhost/radhost.htm>



Radhošť

### Horní Lideč – unikátní betlém (str. 5, G4)

Jedinečný mechanický betlém stojí v novém objektu v centru Horní Lideče. Betlémská scéna je umístěna na ploše 170 m², osazeno je zde 220 figur, z toho 65 pohyblivých, a více než stovka vyřezávaných staveb. Mezi nimi nechybí např. Svatý Hostýn, Velehrad, hrad Buchlov, zámek Buchlovice nebo Radhošť. Součástí expozice je filmová a multimediální projekce.

[www.betlehmhornilidec.cz](http://www.betlehmhornilidec.cz)





# Nejkrásnější cyklostezky, Bike Tour i bike parky



Cyklostezka Bečva, Valašské Meziříčí

*Východní Morava je dnes rájem cykloturistiky. Najdete zde nádherné horské bikerské trasy i pohodové rodinné stezky kolem řek. Mezi nimi vyniká Cyklostezka Bečva, která vede od horských pramenů řeky Bečvy z Valašska až na rovinatou Hanou. Koryta řeky i jejich přítoky přejíždí četnými mosty a lávkami a nabízejí zajímavé průjezdy valašskými městy a vesničkami.*

## 5denní cyklistický program:

### Velké Karlovice – Uherské Hradiště, 180 km

Trasa je nenáročná, lze ji libovolně rozložit a přizpůsobit podle kondice.

- 1. DEN:** Příjezd do Velkých Karlovic, ubytování, [www.velkekarlovice.cz](http://www.velkekarlovice.cz), prohlídka obce, odpoledne vyzkoušení nového Kyčerka Singletrail Bike Parku → str. 21.
- 2. DEN:** Odjezd po Cyklostezce Bečva do Vsetína. Délka trasy cca 35 km, ubytování, prohlídka města, možnost vyzkoušet novou Bike Arenu Vsetín, kde jsou připraveny trailové stezky různé náročnosti, odpočinek v městských lázních.
- 3. DEN:** Vlakem do Hranic na Moravě, pak po cyklostezce Bečva přes Přerov a Tovačov do Kroměříže. Délka trasy cca 62 km (trasa Vsetín – Hranice na Moravě je dlouhá 50 km), ubytování, [www.kromeriz.eu](http://www.kromeriz.eu).
- 4. DEN:** Prohlídka města a výlety na kole do okolí, → str. 42–43.
- 5. DEN:** Odjezd po cyklostezce kolem řeky Moravy a Bařova kanálu přes Otrokovice, Napajedla (prohlídka zámku a hřebčína) do Uherského Hradiště, prohlídka města, → str. 54–55. Délka trasy cca 35 km, odjezd domů.

**Top  
TIP**

## Vyžádejte si Mapu zážitků

Mapa obsahuje TOP cíle jednotlivých turistických oblastí Zlínského kraje s dalšími tipy na cesty a také kalendář TOP akcí roku 2014 – dalších 62 důvodů, proč přijet na Východní Moravu. Na mapě najdete značené cyklotrasy, včetně cyklostezek.



## Cyklostezka Bečva

Cyklostezka Bečva vede od pramenů Rožnovské a Vsetinské Bečvy až po soutok s řekou Moravou po trase dlouhé 160 km. Úsek kolem Vsetinské Bečvy začíná ve Velkých Karlovicích a končí ve Valašském Meziříčí, další část cyklostezky vede kolem Rožnovské Bečvy z Horní Bečvy do Valašského Meziříčí, odtud potom pokračuje k Tovačovu. Trasa je vhodná pro cyklisty každého věku nebo rodiny s dětmi, ale využít ji mohou také in-line bruslaři, turisté a běžkaři. Velká část Cyklostezky Bečva vede po nově vybudovaných úsecích s vyloučením dopravy, dále po málo frekventovaných místních komunikacích, zpevněných lesních



a polních cestách a jen minimum trasy musíte projet po silnicích. Během cesty navštívíte centra historických měst, poznáte jedinečné památky, krásnou přírodu a určitě si uděláte přestávku a ochutnáte výborné místní speciality. [www.cyklostezka-bečva.com](http://www.cyklostezka-bečva.com)

## Cyklostezka podél Bařova kanálu

Bařův kanál a řeku Moravu lemují cyklostezka dlouhá více než 80 km z Kroměříže do Hodonína, na kterou dále navazují stezky a trasy v okolí, včetně Moravských vinařských stezek. Díky nenáročnému terénu s minimálním převýšením je cyklostezka ideální pro rodiny s dětmi, seniory a využít ji mohou také bruslaři a turisté. Severní část vede po cyklostezce z Uherského Hradiště podél Bařova kanálu přes Spytihněv, pokračuje podél řeky Moravy přes Napajedla a Otroko-



více až do Kroměříže. Jižní část vychází z Uherského Hradiště přes Kostelany kolem Moravy do Ostrožské Nové Vsi a Veselí nad Moravou. Odtud lze pokračovat dále do Hodonína a do Bratislavy – Devína. Cyklistický výlet můžete spojit s plavbou po Bařově kanálu.

[www.batacanal.cz](http://www.batacanal.cz)

## Valašská Bike Tour

Několikadenní putování na horském kole s průvodcem. Zajištěno je nocování, polopenze, případně i půjčení kola a související servis. Díky systému výběru tras je program natolik adaptabilní, že je připraven i pro začátečníky jakéhokoliv věku, včetně dětí. S průvodcem se podíváte na trasy neznačené v mapách a na místa, která je obtížné najít. [www.trails.cz](http://www.trails.cz)

## Kyčerka Singletrail Bike Park, Velké Karlovice (str. 5, H2)

Nový, unikátní Bike Park vybudovaný za spolupráce předního stavitele trailů, Kanadana Erika Burgona.

## Bike Arena Vsetín (str. 5, F2)

více strana 36. [www.trails.cz](http://www.trails.cz)





# Překrásné hřebenové trasy i široká síť rozhleden



Radhošť, pohled do údolí

**Top TIP**

## Z Vartovny turisté uvidí i Tatry

(str. 29, B4)

K oblíbeným cílům turistů patří rozhledna Vartovna nad vesničkou Seninka

na Vsetínsku. Z rozhledny vysoké 37 m při hezkém počasí návštěvník dohlédne na Javorníky, Vizovické vrchy, Beskydy a Malou Fatru a při velmi dobré viditelnosti je výhled až na vrcholky Tater, do Zlína či na hrad Buchlov na Uherskohradištsku.

*Nádherné horské scenérie Východní Moravy (Chřiby, Bílé Karpaty, Hostýnské vrchy, Javorníky, Vsetínské a Moravskoslezské Beskydy) jsou vyhledávaným cílem tisíců pěších turistů. Jsou posety unikátní sítí téměř třiceti rozhleden. Patří mezi ně krásná rozhledna na vrchu Velký Lopeník (911 m n. m.) v Bílých Karpatech, Vartovna (651 m n. m.) nedaleko obce Seninka na Vsetínsku nebo nová rozhledna na vrchu Miloňová (846 m n. m.) ve Velkých Karlovicích.*

### 4denní program: Nejkrásnější hřebenové trasy

- 1. DEN:** Příjezd do oblasti Prostřední nebo Horní Bečvy, Velkých Karlovic, ubytování. Odjezd na Pustevny (bus, parkoviště), prohlídka a pěší výlet hlavním hřebenem na Radhošť, tam i zpět 8 km.
- 2. a 3. DEN:** Odjezd na Bumbálku, bus, parkoviště. Následuje 2denní pěší výlet hřebenem Javorníků na trase Bumbálka – Portáš – Kohútka – Halenkov, 34,5 km, čas chůze celkem 10 hod. Ubytování na trase v lokalitách Portáš nebo Kohútka. Po sestupu do Halenkova (bus, vlak) ubytování v oblasti, pestrá nabídka.
- 4. DEN:** Odjezd autobusem na Soláň, pěší výlet hřebenem Vsetínských Beskyd na rozhlednu Súkenická na trase: Soláň (Čarták) – Benešky – Vysoká – rozhledna Súkenická – Bumbálka (bus, parkoviště), 14 km, čas chůze 4,5 hod.

**Top TIP**

Za krásným rozhledem nemusíte stoupat vždy do kopců. Neopakovatelnou vyhlídku nabízí terasa 21. budovy ve Zlíně. Ze zlínského mrakodrapu je vidět až na hrad Buchlov.



## Moravskoslezské Beskydy

Pustevny – Radhošť a zpět, 8 km, čas chůze 2 hod. Nenáročná trasa z Pustevn (1018 m n. m.) vede kolem vyhlídkového altánu Cyrilka a sochy pohanského



boha Radegasta po hřebeni radhošťského masivu. Při výstupu se otevírá pohled např. do Frenštátské kotliny, na hřeben Javorníků nebo na nejvyšší beskydský vrch Lysou horu. Dojdete na vrch Radhošť (1129 m n. m.) a stejnou cestou se vrátíte zpět.

Pustevny – Martiňák – Kladnatá – Hlavatá – Třeštit – Čartak – Trojačka – sedlo Bumbálka, 22 km, čas chůze 7 hod.

Středně náročná trasa vás nejprve povede z Pustevn až ke křižovatce Martiňák (občerstvení). Tuto část trasy doplňují nádherné výhledy na Vsetínské Beskydy, Javorníky i naučná stezka Čertův mlýn. Trasa pak kopíruje hřeben hlavního evropského rozvodí a střídajícím stoupáním a klesáním vás přes Kladnatou (918 m n. m.) dovede až do obce Hlavatá. Po cestě možnost výhledu k severu na masivy Smrku a Kněhyni. Odtud již stoupáme severními svahy Vsetínských Beskyd až k turistické lokalitě Třeštit, dále k rozhledně Súkenická a přes Trojačku na Bumbálku.

## Hřeben Javorníků

Bumbálka – Makovský průsmyk (U Tabuli) – sedlo pod Lemešnou – Butorky – Velký Javorník – Portáš – Kohútka – Halenkov, 34,5 km, čas chůze 10 hod. Celoročně vyhledávaná hřebenová túra česko-slovenským pomezím. Probíhá střídavě po obou stranách státní hranice. Trasa je snadno komunikačně dostupná, vlastní hřeben je nenáročný a existuje k němu množství výstupových cest. Na trase řada nádherných výhledů, občerstvení, rozhledna i výstupy na nejvyšší vrcholy Javorníků. Trasa je poměrně dlouhá a lze ji rozdělit i na dva dny s ubytováním v lokalitách Kasárna, Portáš nebo Kohútka.

## Hřeben Vsetínských Beskyd

Bumbálka – Třeštit – Vysoká – Polana – Benešky – Pálenice – Kotlová – Soláň – Vsacká Tanečnice – Šerhovny – Ptáčnice – Vsácký Cáb – Dušná, 32 km, čas chůze 8 hod.

Nenáročná, mírně zvlněná hřebenovka patří k nejkrásnějším na Valašsku. Trasa směřuje kolem rozcestí Trojačka k rozhledně Súkenická a dále k nejvyššímu vrchu Vsetínských Beskyd (Vysoká, 1024 m n. m.). Z rozcestí pod Polanou možnost odbočky (3 km) na rozhlednu Miloňová (846 m n. m.).

Na celé trase se otevírají nádherné výhledy. Uprostřed trasy na Soláni najdete informační centrum i galerii dřevěných soch.



## Bílé Karpaty – Malý a Velký Lopeník

Květná – Nová hora – Velký Lopeník – Malý Lopeník – Mikulčín vrch – Pod Vyškovcem – Vápenice – Starý Hrozenkov, 19 km, čas chůze 5 hod.

Náročnější trasa stoupá z Květné (část obce Stráni) až na hřeben státní hranice se Slovenskem na Velkém Lopeníku (911 m n. m.). Zde najdete stejnojmennou rozhlednu, která za odměnu nabízí dokonalé kruhové rozhledy na střední část Bílých Karpat včetně nejvyššího vrchu Javoříny (970 m n. m.), ale i daleko za ně. Pokračujte přes Malý Lopeník, Mikulčín vrch až do Starého Hrozenkova.



## Z Bunče do Roština pěšky



Na nenáročném trase dlouhé 6,5 km poznáte srdce Chřibů, rozhlédnete se z 24 metrů vysoké kamenné rozhledny na chřibském vrcholu Brdo a napijete se ze zázračného pramene pitné vody, který vytéká u Roštinské kaple se sochou Panny Marie z roku 1907.



# Tipy pro rodiny, zábava pro děti



Lachtani v zoo ve Zlíně-Lešné

**Top  
TIP**

## Zázračná studánka u malenického hradu, Malenovice

(str. 4, D4)

Nedaleko hradu (3 km) se nachází kaplička u Svaté vody. Traduje se, že voda ve studánce má léčivé účinky. Dříve bylo zvykem, že matky nemocných dětí sem nosily dětské košilky, které uvazovaly na stromy pod pramenem. Ženy věřily, že to jejich potomkům přinese uzdravení.



*Východní Morava se může pochlubit celou řadou zajímavých a oblíbených turistických cílů vhodných pro rodiny s dětmi. Archeoskanzen a Živá voda v Modré, Letecké muzeum v Kunovicích, unikátní zoo ve Zlíně-Lešné nebo zábavná lanová centra. Ty najdete i na jiných místech, stejně jako jízdy na koních nebo tábory pro děti. Je to zábavné!*

### 4denní rodinný program: O čem děti sní

- DEN:** Příjezd do Napajedel, ubytování, minigolf, půjčení šlapadel či kol nebo návštěva Muzea hraček.
- DEN:** Čeká vás výlet na kouzelný zámek a do jedné z nejnavštěvovanějších zoo v ČR, ve Zlíně-Lešné. Během prázdnin každý den probíhají komentovaná krmení zvířat. Na deseti stanovištích (následují v pevně určeném pořadí) se dozvíte řadu zajímavostí z jejich chovu a máte možnost pozorovat zvířata z kratší vzdálenosti. Zámek vás zavede do pohádkových časů.
- DEN:** Dopoledne zamíříte do Kunovic, prohlídka letadel, na která si můžete i sáhnout, je snem nejen dětí. Následuje cesta do minulosti, miříte do Archeoskanzenu Modrá, abyste se podívali, jak lidé žili před více jak 1000 lety. Nenecháte si zde ujít ojedinělou expozici Živá voda, která ukazuje názorně ekosystém řeky Moravy, včetně kapitálních ryb, mezi nimiž nescházejí ani jeseteři. Pokud bude příliš horko, vydejte se do nového aquaparku u Uherském Hradišti.
- DEN:** Půjčíte si kola a před odjezdem absolvujte některou z tras podél Bařova kanálu nebo si prodloužíte pobyt o další tipy → str. 68–69.



## Zoo Zlín-Lešná (str. 5, E3)

Zoo je nejnavštěvovanější turistický cíl celé Moravy, a láká rodiny s dětmi pro svou neopakovatelnou atmosféru kontaktu se zvířaty i nádhernými procházkami v historickém lešenském parku s pohádkovým zámekem. Zoo je členěna do zoogeografických oblastí, takže poznáte nejznámější zástupce zvířat ze všech světadílů. [www.zoozlin.eu](http://www.zoozlin.eu)

## Hledání pokladu biskupa Bruna (str. 4, C3)

Zajímavá letní hra je připravena v Kroměříži. Děti i dospělí se mohou stát na chvíli pregéři neboli mincmistry a vyrazit si vlastnoručně minci pomocí původní technologie. [www.kromeriz.eu](http://www.kromeriz.eu)



## V archeoskanzenu jsou děti jako doma (str. 4, C4)

V Modré u Velehradu máte možnost nejen zhlédnout, jak žili Slované, ale i vyzkoušet si dávná řemesla z doby Velkomoravské, ochutnat speciality, poznat původní plodiny, keře i stromy.

V průběhu roku probíhají ve skanzenu slavnosti, výstavy, trhy i setkání. [www.archeoskanzen.cz](http://www.archeoskanzen.cz)



## Živá voda (str. 4, C4)

V těsném sousedství archeoskanzenu v unikátním podzemním proskleném tunelu budete obdivovat ekosystém řeky Moravy. Zblízka uvidíte kapitální ryby, o kterých jste dosud jen slyšeli – třeba sumce nebo ryzu velkou. [www.zivavodamodra.cz](http://www.zivavodamodra.cz)

## Letadla, která jinde nevidíte (str. 4, C5)

Letecké muzeum Kunovice nabízí sbírku několika desítek dopravních, sportovních i vojenských letounů, které dokumentují historii letecké výroby v regionu a výzbroj čs. vojenského letectva v uplynulých letech. Možnost vyhlídkových letů, tandemových seskoků, balonového létání. [www.mesto-kunovice.cz](http://www.mesto-kunovice.cz)

## Tábory pro děti (i s koňmi)

**V Koryčanech** (str. 4, B4) najdete nabídku na jezdecké kurzy i tábory pro děti, vyjížďky do terénu, rekreační i léčebné ježdění na koních.



**Dvůr Hradisko** (Rožnov pod Rahoštěm) (str. 5, G1)

– výletní řemeslné-zemědělský rodinný statek nabízí ozdravné pobyty, vyjížďky na koních a dětské tábory.

**Ranč Bučiska** (Rožnov pod Radhoštěm) (str. 5, G1)

– jezdecký areál s možností soustředění, táborů, jezdeckých lekcí, výcviků a mnoho dalšího.

**Francova Lhota** (str. 5, G3) – nabízí základní výcvik na jízdárně i vyjížďky na koních.

**Těšánky** (str. 4, C3) – vyjížďky na koních, dětské tábory, jezdecké kurzy, v areálu také zvířecí koutek, trampolína, na rybníku šlapadla, replika vodního mlýna.

**Ranch Nevada** (Smradávka Buchlovice) (str. 4, C5)

– dětské tábory, vyjížďky na koních nebo v kočárech

## Pravý westernový ranč (str. 4, C4)

V Kostelanech najdete stylově zařízený a vybavený ranč pro milovníky koní, westernového ježdění, ale také pro rodiny s dětmi. Pravidelně se zde konají zábavy, hudební produkce a přehlídky westernového ježdění.

## Zábava i adrenalin

(str. 5, G1)

**Zábavní park** v Rožnově p. R. nabízí lanové centrum, dětský park, minigolf, trampolína a mnoho dalších atrakcí v blízkosti areálu koupaliště.



**Lanový park** u hotelu Horal ve Velkých Karlovicích (str. 5, H2) pro zábavu a adrenalinové zážitky dětí i dospělých – je 12 lanových překážek na stromech ve výšce 10 m nad zemí.

**GALAXIE Zlín** (str. 5, D-E3) – jedinečný zábavní park pro celou rodinu.

**Lezecké centrum** (str. 5, D-E3) – Lezecké centrum ve Zlíně umožňuje sportovní vyžití na jedné z největších umělých lezeckých stěn v ČR – plocha stěny je 900 m<sup>2</sup>, 70 cest v obtížnosti od 3 do 8 b Fr.

[www.vychodni-morava.cz](http://www.vychodni-morava.cz)

**Šlapací káry** (str. 4, B4) – nová atrakce pro děti, [www.stupava.cz](http://www.stupava.cz)

**Smajlíkov** (str. 4, C5) – dětské hrací centrum se spoustou zábavy pro rodiče s dětmi, [www.slovacko.cz](http://www.slovacko.cz)

**Amfik Bukovina** (str. 4, C5) – centrum volnočasových aktivit včetně ubytování. [www.slovacko.cz](http://www.slovacko.cz)



# Baťův kanál a prázdniny na vodě



Baťův kanál

*Baťův kanál přitahuje návštěvníky bez rozdílu věku. Není se co divit, protože historická vodní cesta lemovaná desítky kilometrů dlouhou cyklostezkou je něco v České republice nevídaného. Stačí si jen vybrat místo vašeho pobytu a pohodlně si užívat u vody a poznávat krásy tohoto regionu. Všude najdete moderní aquaparky, bazény nebo přírodní koupaliště.*

## 4denní rodinný program: Prázdniny na vodě

- DEN:** Příjezd do Luhačovic, ubytování, prohlídka lázeňského města, návštěva kryté Městské plovárny v centru města.
- DEN:** Celodenní výlet na Baťův kanál. V některé půjčovně si půjčíte loď a směle vyrazíte za dobrodružstvím na vodě. Pokud budete mít ještě čas, navštívíte v Uherském Hradišti nové zrekonstruovaný aquapark nebo si půjčíte kolo a vyrazíte s celou rodinou po cyklostezce podél řeky Moravy nebo Baťova kanálu.
- DEN:** Dopoledne si uděláte procházku k Jezírku lásky, cca 4 km tam i zpět, výchozí místo: Luhačovice (pošta). Odpoledne míříte do nového koupaliště Duha v krásném prostředí Luhačovické přehrady. Pokud bude horší počasí, zvolíte Městskou plovárnu v Luhačovících nebo aquapark Delfin v Uherském Brodě.
- DEN:** Vydáte se na procházku kolem Luhačovické přehrady (cca 3 km), možnost i na in-linech, půjčíte si loďku, v případě horkého počasí si opět užíváte na koupališti Duha, odjezd.

**Top TIP**

## Adrenalin Na Stanoch, Nový Hrozenkov

Před lety vznikl u jezera můstek pro akrobatické skoky na lyžích a snowboardech do vody. Adrenalinovou zábavu si za mírný poplatek může vyzkoušet každý odvážlivec. Stačí se jen vybavit kuráží a plavkami. Všechno ostatní je možné si vypůjčit přímo u areálu můstku od správy.



## Baťův kanál

Historická vodní cesta, vybudovaná ve 30. letech 20. století, původně sloužila k přepravě lignitu z dolu v Ratiškovcích do továren v Otrokovících. Dnes je oblíbeným cílem turistů, některé úseky vedou po řece Moravě, jinde uměle vyhloubeným kanálem. Baťův kanál se odděluje od koryta řeky Moravy u první plavební komory ve Spytihněvi, kde je přístav s půjčovnou lodí, hausbótů, kánoí a novým informačním centrem. Na výlet plný zážitků se můžete vydat na velké výletní lodi při pravidelných plavbách přes Napajedla do Otrokovic nebo do Uherského Hradiště. Další možnosti je půjčit si člun či hausbót, nepotřebujete k tomu žádné oprávnění. Plavbu na lodi můžete spojit také s cyklistickým výletem. [www.batacanal.cz](http://www.batacanal.cz)



## Kde vám koupání přinese radost a zábavu

**Uherské Hradiště** (str. 4, C5), [www.aquapark-uh.cz](http://www.aquapark-uh.cz)  
Moderní městský aquapark se zónou pro kondiční plavání, řadou atrakcí, 185 m dlouhým tobogánem a wellness zónou. V letní sezoně je otevřeno i venkovní koupaliště.

**Uherský Brod** (str. 4, D5), [www.delfinub.cz](http://www.delfinub.cz)

Krytý plavecký a rekreační bazén, vodní atrakce, tobogán, dětské brouzdaliště, parní lázeň, whirlpool. V létě je otevřené koupaliště nad centrem města s třemi bazény a plochami na slunění. V bazénu a plochami na slunění.



**Luhačovice** (str. 5, E4), [www.plovarnaluhaovice.cz](http://www.plovarnaluhaovice.cz)  
Městská plovárna – krytý bazén, dětský bazén, whirlpool, relaxační bazén, pára.

**Pozlovice** (str. 5, E4)  
[www.pozlovice.cz](http://www.pozlovice.cz)

Koupaliště Duha s vyhřívanou vodou u Luhačovické přehrady, plavecký a dětský bazén, atrakce, divoká řeka, lezecká stěna, tobogán, skluzavka a hřiště pro děti.



**Zlín** (str. 4, D3), [www.zlin.eu](http://www.zlin.eu)

Disponuje v různých městských čtvrtích několika vyhřívány venkovními koupališti a krytými bazény v Městských lázních. K dispozici jsou relaxační bazény, tobogán a další atrakce, terasy a travnaté odpočinkové plochy ke slunění.

**Valašské Meziříčí** (str. 5, F1), [www.bazenvm.cz](http://www.bazenvm.cz)

V krytém bazénu se nachází plavecký, rekreační a dětský bazén, 92 m dlouhý tobogán, solná vířivka, parní kabina a wellness. V létě je otevřeno venkovní koupaliště.

**Vsetín** (str. 5, F2), [www.mestovsetin.cz](http://www.mestovsetin.cz)

Lázně s venkovním koupalištěm. Více na straně 37.

**Rožnov p. R.** (str. 5, G1), [www.krytybazen.cz](http://www.krytybazen.cz)

Krytý bazén nabízí plavecký a dětský bazén, tobogán, parní lázně, whirlpool. Venkovní koupaliště se 2 bazény, brouzdalištěm a dětským hřištěm.

**Kroměříž**, Areál Bajda (str. 4, C3), [www.szmek.cz](http://www.szmek.cz)

Venkovní koupaliště s bazénem, skluzavkou a brouzdalištěm pro nejmenší, petanque, badminton, stolní tenis, plážový volejbal a nohejbal. Vedle koupaliště jsou tenisové kurty.

**Rusava** (str. 4, E2), [www.rusava.cz](http://www.rusava.cz)

Koupaliště s vyhřívanou vodou, bazény, tobogánem a dalšími atrakcemi. V areálu je dětský koutek s lezeckou stěnou, hřiště na míčové hry a plážový volejbal.

## Nový Hrozenkov, areál „Na Stanoch“, přírodní koupaliště

(str. 5, G2)

Jako v přírodním ráji si budete připadat na krásném koupališti „Na Stanoch“ v Novém Hrozenkově. Jezero v údolí Vsetínské Bečvy mezi Javorníky a Vsetínskými Beskydami se říká „valašský Balaton“. V areálu o rozloze 9,5 ha s velmi čistou vodou, s travnatými a písčnými plochami na slunění naleznete hřiště pro děti, plážový volejbal, akrobatický můstek pro skoky do vody, parkoviště i pestrou nabídku občerstvení.





# Valaško Krajina snů



Soláň

Valaško se může chlubit bohatou historií, řadou památek lidové architektury, krásnou přírodou a folklorními slavnostmi, návštěvníkům ale nabízí mnohem víc. Výlet do minulosti spojený s poznáním řemesel a tradic podniknete ve Valašském muzeu v přírodě v Rožnově pod Radhoštěm, obdivovat budete památky ve Velkých Karlovicích, historické jádro směšfanskými domy a slavnou Moravskou gobelinovou manufakturu ve Valašském Meziříčí, zámek ve Vsetíně nebo zámek v krásném parku v Lešné u Valašského Meziříčí. Nenechte si ujít ani návštěvu unikátního betlému v Horní Lidči. Při svých cestách Valaškem poznáte památnou horu Radhošť, střediska letní i zimní turistiky Pustevny, Soláň, Velké Karlovice nebo Kohútku. Čekají vás pěší túry a cyklistické výlety do nádherných Moravskoslezských Beskyd, Vsetinských Beskyd a Javorníků s krásnými výhledy na okolní krajinu, za jasného počasí uvidíte i slovenské hory. Vybrat si můžete také méně náročné túry s řadou naučných stezek, při procházkách objevíte valašskou krajinu poskládanou z lesů, luk, pastvin a ve stráních postavených dřevěnic.



A své trasy najdou na Valašsku i méně zdatní cyklisté, rodiny s dětmi nebo in-line bruslaři.

Nádherné výlety nabízí Cyklostezka Bečva, ať už si zvolíte cestu podél Rožnovské, nebo Vsetinské Bečvy.

V zimě je Valaško ideálním místem pro lyžaře, kteří ocení desítky moderních lyžařských středisek a upravené běžecké trasy.

Ke koupání, vodním sportům nebo rybaření lákají přehrady Bystřička, Horní Bečva, přírodní koupaliště Na Stanoch u Nového Hrozenkova a další koupaliště. Zábavu zažijete v adrenalinových parcích, můžete si zahrát golf, tenis, udělat si vyjížďku na koni nebo si zajezdit v nově otevřené Bike Arena Vsetín a v Kyčerka Bike Parku. Tím ale výčet možností, jak poznat krásy jedinečné turistické oblasti, nekončí. Vyberte si z pestré nabídky programů a objevte kouzlo Valaška.

Žádejte kapesního průvodce v informačních centrech...



...nebo klikněte zde ▶



1 2 3 4 5

A B C D E F G H





# Do unikátního skanzenu, na Pustevny i k hrobům portášů



Valašské muzeum v přírodě, Rožnov pod Radhoštěm

**Top  
TIP**

**Jurkovičova  
rozhledna**  
Od roku 2012 stojí na Karlově kopci v Rožnově p. R. nová, unikátní rozhledna.

Vznikla podle původních, více než sto let starých nákrešů Dušana Samo Jurkoviče, jednoho z nejnadanějších architektů první poloviny 20. století. 31 metrů vysoká věž je vyrobena ze dřeva stoletých stromů. Dušan Samo Jurkovič tak zanechává na Východní Moravě další stopu své jedinečné práce (další stavby → str. 31, 70). [www.roznov.cz](http://www.roznov.cz)

**Top  
akce**



**Valašský rok** – Každý rok připravuje Valašské muzeum v přírodě v Rožnově p. R. desítky programů souvisejících s celoročními tradicemi na Valašsku. Masopust, Velikonoce, Starodávny jarmark, Živý betlém, ... a také se podílí na řadě festivalů. Téměř každý týden je co zažít! Vyberte si na [www.vmp.cz](http://www.vmp.cz)

## 4denní program:

Rožnov pod Radhoštěm – Pustevny – Valašská Bystřice

- DEN:** Příjezd do Rožnova pod Radhoštěm, ubytování, prohlídka města.
- DEN:** Dopoledne projížďka po Cyklostezce Bečva. Kola si půjčíte na mnoha místech, žádejte info v místě vašeho pobytu. Odpoledne vás čeká prohlídka unikátního Valašského muzea v přírodě, které je nejstarší a nejrozsáhlejší muzeum svého druhu ve střední Evropě a vždy nabízí řadu zábavných, kulturních či naučných programů.
- DEN:** Vydáte se do horského střediska Pustevny, které nabízí nejen nádherné výhledy do krajiny, ale také řadu památek a výletních tras. Vydat se můžete na nenáročnou túru (tam i zpět 8 km) po hřebeni na horu Radhošť a cestou ke kapli minete i slavnou sochu pohanského boha Radegasta. Pokud máte rádi koloběžky, využijete 6 km dlouhý sjezd z Pusteven do Trojanovic. Zpět se vyvezete lanovkou. Ve Valašské Bystřici nedaleko Rožnova p. R. se u kostela můžete poklonit hrobům portášů, a pokud budete mít ještě dost sil, vystoupíte za nádhernými výhledy na rozhlednu Bůřov.
- DEN:** Dopoledne výstup na novou Jurkovičovu rozhlednu nebo návštěva adrenalinového parku v Rožnově pod Radhoštěm.



## Rožnov pod Radhoštěm (str. 29, D1)

[www.roznov.cz](http://www.roznov.cz)

Město ležící na úpatí posvátné hory Radhošť je významným turistickým centrem s řadou památek. Patří k nim např. barokní kostel Všech svatých s pěti oltáři, dřevěný evangelický kostel, zajímavé sochy a pomníky. Město proslavilo unikátní **Valašské muzeum v přírodě** ([www.vmp.cz](http://www.vmp.cz)), které bylo založeno již v roce 1925 a je národní přírodní a kulturní památkou. Umístěno je v něm na 100 památkových objektů soustředěných ve čtyřech areálech.

**Turistické informační centrum** – půjčovna kol, úschovna zavazadel, veřejný internet... [www.roznov.cz](http://www.roznov.cz)  
**Naučná stezka Hradisko**  
 – 3 km dlouhá s devíti zastaveními. [www.roznov.cz](http://www.roznov.cz)  
**Krytý bazén s toboganem a letní venkovní koupaliště.** [www.krytybazen.cz](http://www.krytybazen.cz)

## Valašská Bystřice (str. 29, D2)

[www.valasskabystrice.cz](http://www.valasskabystrice.cz)

Obec založená již roku 1651 byla v letech 1766–1829 sídlem velitele portášů. Poslední velitelé pocházeli právě z Valašské Bystřice a jejich náhrobky najdete u vchodu do kostela. V obci se nachází i Památník akademické malířky Marie Bognerové (1931–1997). Na vrchu Bůřov necelých 2 km jihozápadně nad obcí najdete rozhlednu nabízející výhledy především na Veřovské vrchy a radhošťskou oblast Beskyd.

## Jízdárna u hostince Na Bařinách

## Prostřední Bečva (str. 29, E2)

**Sportovní rekreační areál – u Zavadičky** – tenisový kurt s umělým povrchem, cvičná tenisová stěna, volejbalové hřiště a požární nádrž vhodná ke koupání.

## Horní Bečva (str. 29, F2)

Přehrada, přírodní koupání i vodní sporty, začátek cyklostezky Bečva pod přehradou, lyžařské areály. [www.hornibecva.cz](http://www.hornibecva.cz)

## Pustevny (str. 29, E1)

Vyhledávané středisko v létě i v zimě (1018 m n. m.) je důležitou křižovatkou turistických cest, jedním z výchozích bodů na horu Radhošť a také nástupním místem na naučné stezky Radegast a Čertův Mlýn. Pro dopravu můžete využít i lanovku z Trojanovic. Areál staveb na Pustevnách – národní kulturní památka,

zahrnuje tzv. útulny – turistické chaty Libušín (restaurace, po požáru v rekonstrukci) a Maměnku (hotel), Pustevnku, dále zvonici a vyhlídkový altán Cyrillku. Libušín a Maměnka byly postaveny koncem 19. stol. dle návrhů Dušana Jurkoviče a interiéry Libušína byly vyzdobeny freskami dle návrhů Mikoláše Alše. V zimě sjezdové lyžování a běžecké trasy, nejoblíbenější je trať z Pusteven na Martiňák nebo na vrchol Radhoště. [www.pustevny.cz](http://www.pustevny.cz)

## Radhošť (1129 m n. m.)

(str. 29, E1)

Kaple a sousosí sv. Cyrila a Metoděje. V dobách raného křesťanství zde údajně působili slovanští věrozvěstové Cyril a Metoděj, a tak v roce 1898 zde vyrostla kaple ve stylu byzantských staveb. Z Radhoště pochází první základní kámen ke stavbě pražského Národního divadla (byl dodán 5. května 1868).

**Socha Radegasta** (pohanského boha úrody) je vyhledávaným cílem návštěvníků. Stojí na turistické trase z Pusteven na Radhošť. [www.pustevny.cz](http://www.pustevny.cz)



## Pro děti

V Rožnově pod Radhoštěm je **adrenalinový park**, který nabízí lanové centrum, dětský park, trampolíny, minigolf a další atraktivní pro děti, ale i dospělé. [www.roznov.cz](http://www.roznov.cz)  
 Na Pustevnách máte možnost si užít **6 km sjezd na koloběžce do údolí**.

Koloběžku (možno i s instruktorem) si vypůjčíte přímo u horní stanice lanovky na Pustevnách a po příjezdu k hotelu Ráztoka (spodní stanice lanovky) koloběžku vrátíte a sedačkovou lanovkou vyjedete zpět na Pustevny. [www.vychodni-morava.cz](http://www.vychodni-morava.cz)



## SPECIÁLNÍ TIP:

### Svíčky, pívni a mořské lázně (str. 29, D1)

S ojedinělou výrobou svíček se můžete seznámit při návštěvě Rožnova pod Radhoštěm. Na tradici lázeňství, jehož počátky sahají v Rožnově do roku 1796, dnes navazují zdejší pívni a mořské lázně. Nabízí hostům koupele v kvasnicovém pivu, zábaly v mlátě či v pivovarských kvasnicích, koupele v mořské vodě se skutečnými mořskými řasami a další služby. [www.roznov.cz](http://www.roznov.cz)



# Do slavné gobelínky, aquaparku i po stopách Karafiátových Broučků



Přehrada Bystřička

**Top TIP**

## Zámek Lešná u Valašského Meziříčí

Po rozsáhlé rekonstrukci se na konci roku 2011 veřejnosti poprvé otevřel zámek Lešná u Valašského Meziříčí.

První expozice zavede návštěvníky do historických pokojů vybavených původním mobiliárem, které byly rekonstruovány podle dochovaných fotografií z přelomu 19. a 20. století. Druhá část je věnována využití dřeva v historických interiérech a historickým parkům. Součástí areálu je anglický park s naučnou stezkou.

[www.muzeumvalassko.cz](http://www.muzeumvalassko.cz)

**Top akce**



**Jarmarky** – každoročně se konají květinový, krajkářský a řemeslný jarmark ve Valašském Meziříčí, Kelci či Zasoře. Milovníci dobrého jídla by si neměli nechat ujít v první polovině července festival **Guláš Fest** ve Valašském Meziříčí s pestrým doprovodným programem. [www.info-vm.cz](http://www.info-vm.cz)

## 4denní program:

Valašské Meziříčí – Bystřička – Velká Lhota

- DEN:** Příjezd do Valašského Meziříčí, návštěva Moravské gobelínové manufaktury s více než stoletou tradicí, ubytování, prohlídka města.
- DEN:** Dopoledne si prohlédnete nově otevřený zámek Lešná s anglickým parkem, odpoledne si odpočinete v moderním aquaparku s bazény, řadou atrakcí a wellness zónou. Potom vás čeká projížďka po Cyklostezce Bečva do Rožnova pod Radhoštěm a zpět dlouhá 28 km. Cyklomapu žádejte v místě pobytu, půjčit si můžete i sportovní koloběžku.
- DEN:** Celodenní výlet na přehradu Bystřičku, která je oblíbeným místem k rekreaci. Z Valašského Meziříčí pojedete autobusem na Bystřičku, projdete se přírodní rezervací Klenov ke zřícenině hradu a můžete se vykoupat v přehradě. Zpátky se vydáte po 14 km dlouhé naučné stezce Jana Karafiáta, cestou uvidíte jedinečný toleranční kostel ve Velké Lhotě. V podvečer se projdete kolem řeky do parku Abácie, kde se stékají Rožnovská a Vsetínská Bečva.
- DEN:** Dopoledne navštívíte Muzeum valašských strašidel nebo si uděláte výlet na dřevěnou rozhlednu v obci Jarcová.



## Valašské Meziříčí

(str. 29, B1)

[www.info-vm.cz](http://www.info-vm.cz)

Město s bohatou historií a památkovou zónou s měšťanskými domy převážně z 16. a 17. století. K nejcenějším patří dům U Dvanácti apoštolů, budova radnice, farní kostel Nanebevzetí Panny Marie a zámek Žerotinů, který v 19. století sloužil jako ženská věznice. V empírovém zámku Kinských s rozsáhlým parkem je umístěno muzeum s expozicemi historie města. Unikátní je Živé muzeum gobelínů, kde uvidíte ukázkou historické ruční manufakturní výroby. Projdete gobelínové a kobercové dílny a některé věci si sami vyzkoušíte (prohlídky v pracovní dny, poslední začíná ve 13.30 hodin).



## Informační centrum

– půjčovna koloběžek.

[www.info-vm.cz](http://www.info-vm.cz)

**Aquapark** – krytý bazén i venkovní koupaliště, atrakce, wellness.

[www.bazenvm.cz](http://www.bazenvm.cz)

**Řeka Bečva** – koupání v Rožnovské Bečvě u několika splavů.

**Naučná stezka T. G. Masaryka** – 13 km, Valašské Meziříčí – Poličná – Jarcová – Valašské Meziříčí.

**Jarcová u Valašského Meziříčí** – dřevěná turistická rozhledna, 14 m vysoká.



## Bystřička

(str. 29, C2)

[www.bystricka.cz](http://www.bystricka.cz)

Obec založená v 17. století je známá především vodní nádrží Bystřička, která byla postavena v krásném prostředí Vsetinských Beskyd v letech 1907–1912. Přehrada je oblíbeným místem k rekreaci, provozování vodních sportů i rybaření.

**Naučná stezka Jana Karafiáta** – 14 km, 16 zastavení, Bystřička – Velká Lhota – Malá Lhota – Valašské Meziříčí, seznámení s krajinou, kde žil Jan Karafiát, evangelický kněz a autor dětské knížky Broučci.

**Přírodní rezervace Klenov** – lesnaté svahy a hřeben vrchu Klenov (678 m n. m.), zřícenina hradu Klenov, podle pověsti hrad vybudovali templáři. Naučná stezka Klenov, 10 zastavení, 7 km, přírodní a historické zajímavosti v okolí skalního masivu, vhodná pro pěší, cyklisty na horských kolech, v zimě pro běžkaře.

## Velká Lhota

(str. 29, C2)

[www.velkalhota.cz](http://www.velkalhota.cz)

Významnou národní kulturní památkou je dřevěný evangelický kostel, který představuje ojedinělou ukázkou původních protestantských kostelů z konce 18. století. V letech 1875 až 1895 zde působil Jan Karafiát, jehož pobyt připomíná pamětní deska na budově fary.



## Kelč

(str. 29, A1), [www.kelc.cz](http://www.kelc.cz)

Historické jádro města je památkovou zónou. K nejcenějším stavbám patří barokně upravený, ale veřejnosti nepřístupný zámek, farní kostel sv. Petra a Pavla, rodný dům bratří Kříčků (hudební skladatel Jaroslav a básník Petr) se stálou expozicí, radnice a kostel sv. Kateřiny. Na vrchu Strážné se nachází pomník nálezu cenného pokladu mincí z doby kolem roku 1002.

## Zašová

(str. 29, C1), [www.zasova.cz](http://www.zasova.cz)

Nejvýznamnější památkou v obci je kostel Navštívení Panny Marie z 18. století, k vyhledávaným poutním místům patří údolí Stračky s pramenem pitné vody, která má mít léčebné účinky. V obci přetrvává stáletá tradice krajkářství a háčkování, zašovské kytičky se staly etnografickým pojmem.

## Pro děti

### Muzeum valašských strašidel

[www.domecekvalmez.cz](http://www.domecekvalmez.cz)

Bojíte se rádi? Potom si nenechte ujít návštěvu Muzea valašských strašidel ve Valašském Meziříčí, kde na vás čekají nadpřirozené bytosti v životní velikosti od výtvarníka Aleše Drašara. Prohlídku nejznámějších valašských strašidel, skřítků a rarášků doplňuje zajímavé osvětlení a „strašidelná“ zvuková kulisa. U každého strašidla najdete jeho stručný popis včetně pověsti, jež se k němu vztahuje.



## SPECIÁLNÍ TIP:

### Hvězdárna Valašské Meziříčí

[www.astrovvm.cz](http://www.astrovvm.cz)

Na noční oblohu se můžete přijít podívat do hvězdárny ve Valašském Meziříčí, která byla pro veřejnost otevřena v roce 1955. Hlavní budova stojí jen pár metrů od památkově chráněné dřevěné Ballnerovy hvězdárny z roku 1929 s expozicí věnovanou historii astronomie na Valašsku. Hvězdárna nabízí astronomická pozorování každý pracovní den, řadu akcí, přednášek a výstav.





# Horský ráj, přírodní koupání, golf i unikátní kostel bez hřebíků



Pohled do údolí na Soláni

**Top TIP**

## Kyčerka Bike Park Velké Karlovice

Nový zábavní Bike Park byl otevřen v areálu Kyčerka u Velkých Karlovic. Na své si přijdou všechny kategorie

bikerů, připraveny jsou tratě různé obtížnosti. Na trasách, které vedou lesem a po sjezdovce, jsou umístěny dřevěné překážky a další zábavné i technické prvky. Jedna z tratí je určena začátečníkům a rodinám s dětmi.

[www.trails.cz](http://www.trails.cz)

**Top akce**

## 4–7 denní program:

Velké Karlovice – Soláň – Nový Hrozenkov – Kohútka

- 1. DEN:** Příjezd do oblasti Velké Karlovice, ubytování, procházka v okolí.
- 2. DEN:** Dopoledne prohlídka Karlovského kostela a muzea, po obědě se projedete po Cyklostezce Bečva údolím Vsetinské Bečvy. Délku trasy si zvolte sami, můžete se vydat do Nového Hrozenkova (8 km), Vsetina (30 km) nebo zvládnete 52 km dlouhý úsek do Valašského Meziříčí. Kola a in-liny si půjčíte na mnoha místech, info žádejte v místě pobytu.
- 3. DEN:** Dopoledne se vydáte k tajemnému Karlovskému jezeru. Odpoledne se můžete osvěžit v krásném přírodním koupališti „Na Stanoch“, zajezdit si v novém Kyčerka Bike Parku nebo si zahrát golf. Příznivci pěší turistiky si jistě vyberou z pestré nabídky tras v okolí, poradí vám v informačních centrech. V případě nepříznivého počasí si zajděte na koupel do hotelu.
- 4. DEN:** Čeká vás vyhledávaný cíl turistů – Soláň. Vydáte se nejkrásnější hřebenovkou bez větších výškových rozdílů na trasu Soláň – Třešník, délku výletu si zvolíte sami.
- 5.–7. DEN:** Odpočíváte a vybíráte si z pestré nabídky aktivit, zkuste výběrné valašské speciality.

**Sklářský jarmark Karolinka** – tradiční jarmark spojený s prodejem sklářských výrobků, jehož součástí je den otevřených dveří ve sklárnách, se koná každý rok třetí srpnovou sobotu. [www.karolinka.cz](http://www.karolinka.cz)  
**Zvonice Soláň** – celoroční program, výstavy, akce s ukázkami tradičních řemesel a lidových zvyků, např. sečení lúk, folklorní festival Soláň, Vánoce ve Zvonici. [www.zvonice.eu](http://www.zvonice.eu)  
**Karlovo gastrofestival** – akce pro gurmány, kulinařský festival (3.–5. 10. 2014). [www.velkekarlovice.cz](http://www.velkekarlovice.cz)



**Velké Karlovice** (str. 29, F3) [www.velkekarlovice.cz](http://www.velkekarlovice.cz)

Obec s pozoruhodnými památkami a stavbami původní roubené architektury. K nejvýznamnějším patří kostel Panny Marie

Sněžné z roku 1754 s půdorysem rovnoramenného kříže, postavený bez použití jediného hřebíku. V obci najdete Karlovské fojtství (národní kulturní památka), jehož kopie je umístěna ve Valašském muzeu v přírodě v Rožnově pod Radhoštěm, a v bývalém kupeckém domě Karlovské muzeum s expozicí o historii obce, salašnictví a lidových řemeslech. Známe je Karlovské jezero v údolí Jezerné, 4 km od centra obce, spojené s mnoha pověstmi a legendami, inspiraci k napsání pověsti zde našel K. J. Erben.

**Koupaliště Velké Karlovice**, malý a velký bazén, skluzavka. [www.velkekarlovice.cz](http://www.velkekarlovice.cz)

**Rozhledna Miloňová** – 24 m vysoká rozhledna na kopci Miloňová (846 m n. m.).

**Rozhledna na Ztracenci** – dřevěná rozhledna na hřebeni Javorníků v 1055 m n. m.

**Cyklo areál Razula** – trať dlouhá 1300 m s převýšením 210 m.

**Národní přírodní rezervace Razula** – jedna z nejstarších rezervací v ČR, přes 300 let staré jedle.

**Karolinka** (str. 29, E3), [www.karolinka.cz](http://www.karolinka.cz)

Město známé lidovou architekturou, sklárnami a výbornými podmínkami pro turistiku. Valašské dřevěnice, rodový shluk 26 roubených staveb na začátku údolí Rařkov, patří k nejcenějším souborům lidových staveb dochovaných na původním místě. V obci se nachází kostel Panny Marie Karelské s největší dřevěnou sochou Madony v České republice (253 cm), která je zapsána v Guinnessově knize rekordů.

**Galerie pod Soláněm** – díla Ladislava Boráka, řezbáře z Velkých Karlovic.



**Expozice skla a sklářských výrobků**, [www.karolinka.cz](http://www.karolinka.cz)

Galerie s ateliérem malíře Ili Hartingera.

**Soláň** (str. 29, E2) (861 m n. m.)

Vyhledávaný cíl návštěvníků na hřebeni Vsetinských Beskyd, výchozí místo turistických cest. Vede tady 5 km dlouhá naučná stezka Valašská galerie v přírodě, valašská zahrada a valašská krajina na Soláni. Stezku lemují sochy zachycující postavy z pohádek a pověstí a původní obyvatelé při práci nebo tanci. U každého zastavení stojí kámen s krátkou pověstí ve valašském nářečí. V okolí Soláně se nacházejí lyžařské areály a vyhledávané běžecké trasy.

**Zvonice Soláň** – postavená v roce 2006, informační centrum a galerie se stálou expozicí valašských umělců a autorskými výstavami. [www.zvonice.eu](http://www.zvonice.eu)

## Rozhledna Súkenická na vrchu Čartak

(str. 29, F2) (952 m n. m.)

V blízkosti česko-slovenského hraničního přechodu Bumbálka na vrchu Čartak (952 m n. m.) stojí 30 m vysoká rozhledna. Nabízí krásné výhledy na hřebeny Moravskoslezských Beskyd, Javorníků a slovenských hor. Poblíž rozhledny pramení Vsetinská Bečva.

## Hřebenovka Javorníků

Krásná hřebenovka, v okolí řada středisek vyhledávaných turistů, v zimních měsících lyžaři a běžkaři. Bumbálka – U Tabulí – sedlo pod Lemešnou – Butorky – Velký Javorník – Bukovina – Portáš – Kohútka – Pápašské sedlo – Makyta – Valašská Kýčera – Huslenky

**Kohútka** (str. 29, E4) (913 m n. m.), [www.kohutka.info](http://www.kohutka.info)

Vrchol v západní oblasti Javorníků, s nádhernými výhledy na hřebeny Vsetinských a Moravskoslezských Beskyd. Kohútka protíná česko-slovenská hranice. Významná lokalita pro letní a zimní turistiku.

**Nový Hrozenkov** (str. 29, E3), [www.novyhrozenkov.cz](http://www.novyhrozenkov.cz)

Řada roubených chalup z první poloviny 19. století. V chalupě č. 451 je Památník A. Strnadla, známého malíře Valaška. V obci se nachází krásné přírodní koupaliště „Na Stanoch“. Sjezdovky, běžecké tratě v okolí.

**Zděchov** (str. 29, D4), [www.zdechov.cz](http://www.zdechov.cz)

Zmodernizované koupaliště a nově udržované běžecké trasy v obci a okolí.

**Pro děti**  
**Koupání Na Stanoch u Nového Hrozenkova** → str. 27

**SPECIÁLNÍ TIP:**  
**Vyhřívané bazény, lanový park, naučné stezky a golf ve Velkých Karlovicích**



# Ze Vsetína na podmanivé hřebenovky i nádherným údolím Bečvy



Vsetín

**Top TIP**



## Bike Arena Vsetín

(str. 29, B3)  
Až 30 kilometrů single tracků zasazených v přírodní valašské krajině a doplněných umělými překážkami nabízí Bike Arena Vsetín. Jednotlivé sjezdové tratě jsou členěny dle náročnosti, na své si tedy přijdou zkušení bikeri i rodiny s dětmi.  
[www.mestovsetin.cz](http://www.mestovsetin.cz)  
[www.ic-vsetin.cz](http://www.ic-vsetin.cz)

**Top akce**

## 4denní program:

Vsetín – Vsacký Cáb – Soláň – Kohútka – Huslenky – Vsetín

- DEN:** Příjezd do Vsetína, prohlídka města, návštěva arboreta.
- DEN:** Vydáte se na celodenní výlet na přehradu Bystřičku. Tam se svezete autobusem, zpátky vás čeká pěší túra dlouhá 14 km. Projedete se po Naučné stezce Klenov s mnoha přírodními zajímavostmi, která končí u osady Dušná. Na rozcestí pokračujete po modré značce a 4 km před městem se napojíte na Naučnou stezku okolím Vsetína, která vás dovede do centra.
- DEN:** Čeká vás vyjížďka po Cyklostezce Bečva ze Vsetína do Velkých Karlovic. Na cyklostezce a v její blízkosti leží řada oblíbených turistických cílů (více Top TIP).
- 4.–7. DEN:** Nádhernou přírodu a zajímavá místa poznáte na vsetínských okruzích. V okolí Vsetína se nachází pět značených okruhů pro horská kola. Okruhy mají různou délku i náročnost – od nejkratší 24 km po nejdelší 78 km. Z pestré nabídky dále doporučujeme trasu „Velká podkova“ nebo návštěvu Bike Arena Vsetín.

**Valašské záření** – kulturně společenská akce, druhý víkend v září. Vystupují regionální hudebníci, i osobnosti českého showbiznisu. [www.mestovsetin.cz](http://www.mestovsetin.cz) **Mezinárodní týden turistiky na Valašsku** – tradiční turistická akce plná putování za poznáním krásy valašských kopců. Koná se vždy ve druhé polovině července. [mtv.unas.cz](http://mtv.unas.cz) **Starý Dobrý Western** – 16. ročník country festivalu, který se koná v příjemném prostředí letního kina na Bystřičce. [www.bystricka.cz](http://www.bystricka.cz) **Liptálské slavnosti** – stovky tanečníků, zpěváků a hudebníků z celého světa se na konci srpna sjíždějí na Mezinárodní folklorní festival. [www.folklorismisdruzeni.cz](http://www.folklorismisdruzeni.cz) **MFF Vsetínský Krpec (2014)** – přehlídka souborů ze zahraničí, Čech i Moravy. [www.mestovsetin.cz](http://www.mestovsetin.cz)



## Vsetín (str. 29, C3)

[www.mestovsetin.cz](http://www.mestovsetin.cz)

Město s bohatou historií, památkami a krásnou přírodou leží v údolí Vsetínské Bečvy.

Nejstarší historickou budovou je původně renesanční zámek s 59 m

vyšokou věží, která slouží jako rozhledna. V zámku sídlí Muzeum regionu Valaško a obklopuje jej anglický park se vzácnými dřevinami. V okolí zámku na Horním náměstí se nachází další významné památky jako bývalý panský dvůr Maštaliska, Stará radnice s galerií, Nová radnice či kostel Nanebevzetí Panny Marie. Vyjmenovanými stavbami provází Naučná stezka památkami. V blízkosti ulice Palackého jsou pak evangelické kostely Horního a Dolního sboru nebo dům bývalé Občanské záložny se sgrafity podle návrhu Mikoláše Alše. V Panské zahradě s rybníčkem najdete vyznačené místo, kudy prochází 18. poledník východní délky. Minout byste neměli Planetku Vsetín, netradiční sluneční hodiny a barometr na Dolním náměstí nebo funkcionalistické stavby reprezentující moderní architekturu.

**Turistické informační centrum Vsetín** – půjčovna kol a trekových holí. [www.ic-vsetin.cz](http://www.ic-vsetin.cz)

**Muzeum regionu Valaško** – expozice o historii lidových bouří na Vsetínsku v 17. a 18. stol., sbírky užitého umění včetně unikátního souboru ohýbaného nábytku Thonet. Expozice „V tom vsetínském zámku“ věnovaná historii zámku a jeho majitelům. Součástí je i ukázka archeologických nálezů ze Vsetínska a zámeckých sklepů. Expozice „Příroda hrou“ představuje interaktivní a hravou formou valašskou přírodu a krajinu. (2014 probíhá rekonstrukce.) [www.muzeumvalassko.cz](http://www.muzeumvalassko.cz)

**Městské lázně** – sportovní a relaxační areál, krytý bazén, tobogan, wellness, v létě otevřeno venkovní koupaliště. [www.laznevsetin.cz](http://www.laznevsetin.cz)

**Bařova naučná stezka** – 16 km dlouhá okružní stezka vede ze Vsetína z údolí Červenka kolem přírodních rezervací Kutaný a Halvovský potok směrem na Vsacký Cáb. Zastavení u Cábského jezírka, které je domovem pro řadu vzácných druhů živočichů. Cestou zpět uvidíte přírodní památku Louka pod Rančem – bohatou květnatou karpatskou loukou s řadou teplomilných i suchomilných druhů. [www.vychodni-morava.cz](http://www.vychodni-morava.cz)

**Arboretum Semetín** – téměř 800 druhů cizokrajných dřevin a rostlin ze všech koutů světa i tradiční ovocné odrůdy Valaška a západního Slovenska. (Otevřeno o víkendech a svátcích, ostatní dny po telefonické domluvě. [www.lesyvsetin.cz](http://www.lesyvsetin.cz)

**Hvězdárna** – astronomická pozorování, exkurze, přednášky. [www.hvezdarna-vsetin.cz](http://www.hvezdarna-vsetin.cz)

**Lanové centrum** v Panské zahradě – s rybníčkem a altánem nabízí také dětské hřiště s lanovým centrem.

## Naučnou stezkou památkami

okruh o délce asi 2 km, provází návštěvníka po 12 nejvýznamnějších památkách. Ke stezce je k dostání informační brožura s mapou.



## Vsacký Cáb

(str. 29, D3) (841 m n. m.)

Jeden z vrcholů pásma Vsetínských Beskyd na území CHKO Beskydy. Na jihovýchodních svazích se rozkládá přírodní rezervace

Kutaný, na západních svazích přírodní rezervace Halvovský potok, která chrání zbytky starých jedlobukových porostů. Zázemí pro cykloturisty a turisty v horském hotelu s výhledem na hřeben Javorníků, procházka k Cábskému jezírku. Ze Vsackého Cábu můžete vyrazit pěšky, na kole nebo na lyžích na nejdelší hřeben Vsetínských Beskyd, směr Soláň – Bumbálka.

## Huslenky (str. 29, D4), [www.huslenky.cz](http://www.huslenky.cz)

Nejmladší obec Vsetínska vznikla v roce 1949 oddělením od obce Hovězí. Dominantou obce je evangelický kostel z 19. století. Lokalita Kychová byla vyhlášena vesnickou památkovou zónou, známý je Čemanův dvorec – soubor valašských dřevěnic s kamenným podstavcem. V údolí Uherská roste památná lípa. Její kmen sloužil jako úkryt pro knihy pronásledovaných evangeliků v pobělohorské době.

## Pro děti

**Naučná stezka okolím Vsetína** – 7 km, vhodná pro pěší i cyklisty na horských kolech, 13 zastavení, představuje přírodní zajímavosti mezi centrem města a místní částí Jasenice, přírodní památky Ježůvka, Vršky – Dily a Valova skála, největší skalní útvar Vsetínských Beskyd.

## SPECIÁLNÍ TIP: Cyklostezka Bečva do Velkých Karlovic a zpět

Krásnou přírodu Hornovsacka a valašské dřevěnice budete obdivovat při vyjížďce po cyklostezce podél Vsetínské Bečvy. Vydejte se na vyjížďku ze Vsetína do Velkých Karlovic a zpět (cca 70 km). Díky kvalitnímu povrchu a malému převýšení je výlet ideální pro rodiny s dětmi, většina úseků je vhodných pro in-line bruslaře. Můžete zvolit i pohodlnější variantu: do Velkých Karlovic se dopravíte vlakem a zpátky pojedete na kole jen „z kopce“. [www.cyklostezkabečva.com](http://www.cyklostezkabečva.com)



# K betlému, kde se tají dech, na rozhledny i skály, které vám učarují



Mechanický betlém, Horní Lideč

**Top  
TIP**



## Pulčinské ledopády

Unikátním přírodním úkazem, který můžete vidět v kaňonu Ancona jen v zimním období, jsou několikametrové ledové rampouchy jedinečné svým žlutohnědým zbarvením. Z centra Pulčína je to k ledopádům cca 2,5 km. Pulčinské skály, které jsou největším skalním městem moravské části Karpat, jsou tvořeny skalními stěnami, kamenným mořem, sutěmi a pseudokrasovými jevy. Tato vzácná přírodní rezervace rozhodně stojí za návštěvu.

**Top  
akce**



V oblasti Hornolidecka se zachovala spousta tradic a lidových zvyků. V únoru můžete v obcích potkat **fašankový průvod** spojený s voděním medvěda a zakončený pochováním basy. V létě se konají tradiční poutě, **starovalašské dožinky** a začátek prosince je spojený s **Mikulášskou obchůzkou**, kdy obcemi prochází netradiční průvod se smrtkou a dalšími maskami.

## 4denní program:

Horní Lideč – Francova Lhota – Čertovy, Pulčinské, Lačnovské skály

- DEN:** Příjezd do Horní Lideče, ubytování, prohlídka unikátního mechanického betlému (prohlídka s promítáním začíná ve 14.00 a trvá 1 hod.). Procházka k rozhledně na Čubově kopci, dostanete se k ní z Francovy Lhoty, trasa měří 6 km tam i zpět.
- DEN:** Čeká vás výlet kolem Pulčinských skal, trasa začíná u motorestu „Čertovy skály“ v Lidečce, kam dojedete autobusem nebo vlakem. Po modré vystoupáte na Pulčinské skály, ujdete 5 km, překonáte převýšení cca 300 m a dostanete se na vrchol Hradisko. Poznáte nádherná místa v přírodní rezervaci a vydáte se po červené (i modré) značce k rozcestí Skaliči, odbočíte doprava podél Františkova potoka a přijedete ke koupališti ve Valašské Senici. Zpátky se vrátíte autobusem (nejezdí v neděli).
- DEN:** Vydáte se kolem dvou skalních masivů po naučné stezce na trasu dlouhou 15 km, která začíná u motorestu „Čertovy skály“ v Lidečce (autobus, vlak). Lesní cestou obejdete masiv Čertových skal, napojíte se na modrou značku a Naučnou stezku Vařakovy paseky, po ní pokračujete přes rozcestí Láz, za kterým uvidíte nádherné útvary Lačnovských skal. Od skal vede žlutá značka do Horní Lideče.
- DEN:** Na zpáteční cestě si udělejte přestávku v obci Seninka. Žlutá značka směřuje k rozhledně Vartovna (z konce obce 1 km). O víkendu můžete v Senince navštívit První valašské motomuzeum.

## Horní Lideč (str. 29, D5)

[www.hornilidec.cz](http://www.hornilidec.cz)

V obci najdete památky lidové architektury, dřevěnou sýpku s pavlačí, staré dřevěné domky, kovárnu či repliky roubené studny a dřevěné zvonice z roku 1771. Dominantou obce je novodobý kostel sv. Václava, v jeho sousedství unikátní betlém, podrobnosti na straně 19.

**Vařakovy paseky** – osada vypálená za II. světové války. Naučná stezka, 15 km, 16 zastavení (příroda a historie Lidečka, Horní Lideče a okolí). Vhodná pro pěší.

[www.hornolidecko.cz](http://www.hornolidecko.cz)

**Relaxační a turistické centrum** – víceúčelové sportovní plochy, sauna, whirlpool a bowling.

[www.hornilidec.cz](http://www.hornilidec.cz)

## Francova Lhota (str. 29, D5)

[www.francovalhota.cz](http://www.francovalhota.cz)

Dominantou obce je kostel sv. Štěpána Uherského z roku 1787. Zajímavá je moderní zvonice z roku 1989 se zvonkohrou, která má osm zvonů a umí zahrát deset různých melodií. V horní části Francovy Lhoty roste nejmohutnější památný strom v CHKO Beskydy, Kobzova lípa, ke které se váže řada pověstí. V obci se nachází sportovní centrum, nabídka hipoturistiky. Na Čubově kopci 1,5 km východně od Francovy Lhoty se nachází 16 m vysoká dřevěná rozhledna.



## Pulčín-Hradisko (str. 29, D5)

[www.pulcin.cz](http://www.pulcin.cz), [www.hornolidecko.cz](http://www.hornolidecko.cz)

Národní přírodní rezervace tvoří Pulčinské skály s vrcholem Hradisko (773 m n. m.). Největší skalní město v pískovcích moravské části Karpat tvořené skalními stěnami, kamenným mořem, sutěmi, pseudokrasovými jevy. Jsou zde čtyři větší jeskyně, největší z nich Velryba. Ve středověku zde stál skalní hrad Pulčín. Vrcholová část Hradiska je tvořena pískovcovou plošinou (délka 150 m, šířka 80 m). Výjimečnou podivnou nabízejí skály i v zimě, když se pod převisy a puklinami tvoří ledopády a rampouchy s oranžovým zbarvením. Ve skalách platí zákaz horolezecké činnosti.

stál skalní hrad Pulčín. Vrcholová část Hradiska je tvořena pískovcovou plošinou (délka 150 m, šířka 80 m). Výjimečnou podivnou nabízejí skály i v zimě, když se pod převisy a puklinami tvoří ledopády a rampouchy s oranžovým zbarvením. Ve skalách platí zákaz horolezecké činnosti.

**Tábořiště Pulčín** – jediné povolené v CHKO Beskydy.

[www.pulcin.cz](http://www.pulcin.cz)

## Čertovy skály (str. 29, C5) [www.lidecko.cz](http://www.lidecko.cz)

Unikátní přírodní památka u obce Lidečko. Skalní útvar je oblíbeným cílem turistů i lezců. Výrazný skalní hřeben, pískovcová lavice je 150 m dlouhá a zvedá se nad okolní terén do výšky až 25 m. Z hřebene vystupují jednotlivé vrcholky: Hladká, Čertova stěna, Plochá a Kolébka.



## Lačnov – skály i šafrány (str. 29, C5)

Pískovcové skály 2 km

od obce Lačnov na vrchu Vrátnice. Dva samostatné pískovcové skalní útvary (Horní a Dolní skály), nejvyšší bloky dosahují výšky až 14 m. Především Horní skály jsou vyhledávaným cílem horolezců. Dostupné po značených turistických trasách a po Naučné stezce Vařakovy paseky. V letech 1923–1928 zde chodil do školy Josef Valčík, spoluaktér atentátu na R. Heyndricha. V jarních měsících v okolí Lačnova kvetou desetitisíce šafránů, které sem údajně zavlekla vojska napoleonské armády.

## Rozhledna na kopci Vartovna

(str. 29, B4) [www.vartovna.cz](http://www.vartovna.cz) (651 m n. m.)

u obce Seninka má tvar kovové spirály, doplňuje ji kamenný sokl, uvnitř je točité schodiště. Stavba vysoká 37 metrů nabízí krásné výhledy na Hostýnské a Vizovické vrchy, Vsetinské a Moravskoslezské Beskydy i slovenské hory. Vartovna v minulosti sloužila jako strážní hora, zapalovaly se na ní varovné ohně při blížícím se nebezpečí.



## Pro děti

### Ve Valašské Senici

(str. 29, D5) si můžete

s dětmi zajít na nově opravené koupaliště, kde se nachází dva bazény pro dospělé a děti, dětský koutek, odpočinkové plochy i hřiště na volejbal, nohejbal, stolní tenis a badminton. Zábavu si užijete také při večerním koupání. [www.valasskasenice.cz](http://www.valasskasenice.cz)

Vítaným zpestřením bude pro děti **návštěva stáje ve Francově Lhotě** (str. 29, D5).

Z koňského hřbetu si společně s nimi můžete prohlédnout valašskou krajinu. Hucul klub nabízí vyjížďky na koních do okolní přírody začátečníkům, pokročilým i dětem. Lze domluvit i celodenní vyjížďky či víkendová putování.

## SPECIÁLNÍ TIP:

### První valašské motomuzeum v Senince (str. 29, B4)

Historické motocykly československé výroby budete obdivovat v muzeu soukromého sběratele Miroslava Tomance v Senince. Unikátní sbírka mapuje historii motocyklového průmyslu v bývalém Československu, nejstarší stroj pochází z roku 1929, kdy vznikla firma JAWA. (otevřeno So, Ne)





# Kroměřížsko Podmanivá krása



Květná zahrada, Kroměříž

Kroměřížsko není rozsáhlá oblast, o to více vás překvapí množstvím památek, zajímavostí a okouzlující příroda Hostýnských vrchů a Chřibů. Centrem regionu je Kroměříž. Jedno z nejkrásnějších měst České republiky je právem nazýváno Hanáckými Aténami. Nadchne vás svou atmosférou, unikátním Arcibiskupským zámekem s nádhernými sály a světoznámou obrazárnou. Zámek je spolu se zámeckými zahradami zapsán na Seznamu památek UNESCO. Na historické skvosty ovšem narazíte i na dalších místech. Dominantou Holešova je raně barokní zámek s rozlehlým francouzským parkem. V Holešově najdete také historicky cenné památky židovské kultury – synagogu a hřbitov. Ojedinelou historickou a uměleckou hodnotu má barokní hřbitov ve Střílkách. Při výletech navštívíte známé poutní místo Svatý Hostýn s impozantní bazilikou Nanebevzetí Panny Marie a neobyčejnou křížovou cestou. Vrchol Hostýna zdobí kamenná rozhledna z doby císaře Františka Josefa I. Nenechte si ujít ani další zajímavá místa, rodiště kubistického malíře Emila Filly v Chropyni nebo bystrický zámek, který vlastní-

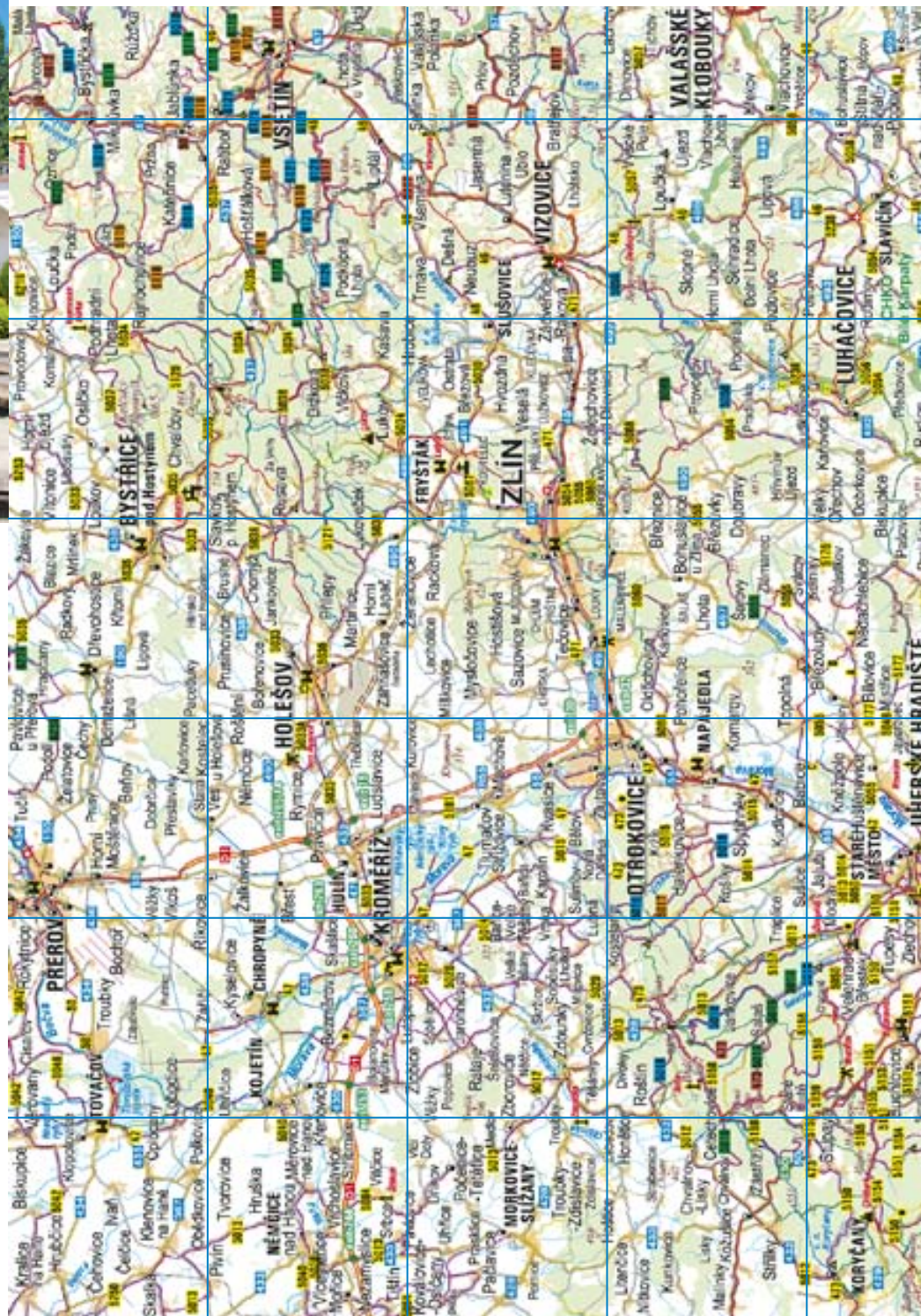


li potomci slavného generála Loudona. O dvě století zpátky do hanácké vesnice se pak přenesete při návštěvě skanzenu v Rymicích. Ke Kroměřížsku patří i víno a proslulé arcibiskupské sklepy vyrábějící mešní vína už od dob krále Karla IV. Region se může pochlubit také mnoha přírodními krásami. Najdete tu rozsáhlé bukové porosty s jedinečnými skalními útvary a historickými stavbami v Chřibech, krásné lesy Hostýnských vrchů, mrtvá ramena a rybníky Pomoraví i zámecké parky Kroměříže či Holešova. Zajímavá místa budete objevovat při pěších túrách, na kole, in-linech, z paluby lodi, při výjezdkách na koních nebo v zimě na běžkách. Můžete se vydat na výlety po cyklostezce kolem řeky Moravy, do Chřibů nebo na Hostýnskou magistrálu. Z pestré nabídky pěších i cyklistických tras na Kroměřížsku si vybere opravdu každý – rodiny s dětmi, stejně jako náročnější turisté.

Žádejte kapesního průvodce v informačních centrech...



...nebo klikněte zde



1 2 3 4 5

G  
F  
E  
D  
C  
B  
A





# Za filmovými příběhy zámku a po nádherných cyklostezkách



Velké náměstí v Kroměříži

**Top TIP**



## Do pivovarů

Na staletou tradici pivovarnictví v Kroměříži dnes navazují minipivovary. Jeden z nich je v památkově chráněném objektu v centru města, kde se seznámíte s historií, způsoby vaření piva, prohlédnete si varnu i ostatní technologie a ochutnáte pivo zrající v historických sklepních prostorách ze 14. století. Pivo z dalšího minipivovaru, otevřeného v roce 2012, ochutnáte v místních hospodách.

[www.kromeriz.eu](http://www.kromeriz.eu)

**Top akce**



**Kroměříž** je městem kultury, koná se zde řada akcí: např. od června do srpna jsou to pravidelné koncerty vážné hudby v Arcibiskupském zámku a zahradách – **Festival hudba v zahradách a zámku**. Vystoupením folklorních souborů a jarmarkem lidových řemesel ožije město v srpnu při **Krajských dožínkách Zlínského kraje**. [www.kromeriz.eu](http://www.kromeriz.eu)

## 4denní program:

Kroměříž – cyklostezky řeka Morava, Bařtův kanál, Hulín, Záhlinice  
Cyklomapu s popisem tras žádejte v místě svého pobytu, kola lze půjčit na nádraží ČD nebo v Turistickém informačním centru na Velkém náměstí.

- 1. DEN:** Příjezd do Kroměříže, prohlídka města a Podzámecké zahrady, v podvečer vyjížďka na kole nebo in-linech z Kroměříže, Dolní zahrady přes přírodní park Záhlinické rybníky do Záhlinic a zpět (12 km).
- 2. DEN:** Dopoledne si prohlédnete zámek, Biskupskou mincovnu, arcibiskupské sklepy, historickou vodárnu, odpoledne vyjížďka na kole po krásné cyklostezce Kroměříž – Kvasice – Otrokovice – Spytihněv (Bařtův kanál) a zpět (50 km).
- 3. DEN:** Vydáte se do Hostýnských vrchů na trasu dlouhou 32 km. Vlakem odjedete na zastávku Rajnochovice, vystoupáte na Tesák a odtud pojedete hřebenovku po hostýnské magistrále přes rozcestí U Tří kamenů na Bukovinu (možnost odbočky na Hostýn, cca 1,5 km). Odtud pokračujete po trase Rusava – Brusné – Holešov. Z Holešova se do Kroměříže vrátíte opět vlakem.
- 4. DEN:** Dopoledne navštívíte unikátní Květnou zahradu, potom vás čeká příjemný cyklovýlet na trase Kroměříž – Barbořina – Hradisko – Bezměrov – elektrárna na Strži – Kroměříž (14 km).



## Kroměříž (str. 41, B2)

[www.kromeriz.eu](http://www.kromeriz.eu)

Město nazývané „Hanácké Atény“ bylo po staletí letním sídlem olomouckých biskupů a arcibiskupů. Arcibiskupský zámek a jeho unikátní

zahrady, Podzámecká a Květná, jsou zapsány na seznamu UNESCO. Zámek s bohatě zdobenými interiéry je oblíbeným místem filmařů (točil se zde např. Amadeus nebo nové zpracování Angeliky). Mimořádná je knihovna, rokokový Sněmovní sál a světoznámá obrazárna s díly významných evropských malířů 15.–18. století. Nejcennější je Tizianův obraz Apollo a Marsyas. Centrum Kroměříže je památkovou rezervací, na Velkém náměstí se nachází Muzeum Kroměřížska ([www.muzeum-km.cz](http://www.muzeum-km.cz)) a Památník Maxe Švabinského, mapující život slavného rodáka. Jeho mozaikové lunety, původně určené pro výzdobu Národního divadla v Praze, najdete v areálu Octárna v bývalém františkánském klášteře.



**Květná zahrada** – patří mezi nejvýznamnější díla zahradní architektury v celosvětovém měřítku, byla založena v 17. století. Dominantou je 244 m dlouhá kolonáda zdobená

sochami a rotunda s Foucaultovým kyvadlem.

**Podzámecká zahrada** – park v anglickém stylu se vzácnými dřevinami, vodními plochami a zookoutkem.



## Biskupská mincovna

Po sbírce vatikánské jde o druhou nejvýznamnější sbírku církevních ražeb na světě, kolekce obsahuje přes 10 000 kusů mincí a medailí.

[www.zamek-kromeriz.cz](http://www.zamek-kromeriz.cz)

## Arcibiskupské vinné sklepy

Historické sklepy založené ve 13. století, umístěné 6,5 m v podzemí. Víno zraje v historických dřevěných sudech, nejstarší pochází z roku 1805. Možnost prohlídky sklepů a ochutnávky přírodních vín.

## Technické památky

Vydejte se do Kroměříže za svědky zapomenuté minulosti – uvidíte např. protiatomový kryt, areál lokomotivního depa, arcibiskupskou vodárnu aj.

[www.kromeriz.eu](http://www.kromeriz.eu)

## Hulín (str. 41, C2), [www.hulin.cz](http://www.hulin.cz)

První písemná zmínka o městě pochází z roku 1224, významnou památkou je kostel sv. Václava se vzácným románským portálem z první pol. 13. století. Ve městě je koupaliště s venkovním bazénem, minigolfem a hřištěm.

## Pravčice – Muzeum zemědělské techniky našich dědů (str. 41, C2)

Rozsáhlá sbírka historického nářadí a strojů. Obcí prochází cyklostezka z Hulína do Holešova. [www.pravcice.cz](http://www.pravcice.cz)

## Přírodní park Záhlinické rybníky (str. 41, C2)

Představuje jedinečné území na středním toku Moravy, komplex rybníků, přilehlých luk a lužního lesa, hnízdiště ptáků. Vede tudy Naučná stezka Zámeček, dlouhá 5,5 km, 13 zastavení, vhodná pro pěší, cyklisty, část i pro in-line bruslaře.



## Záhlinice – Muzeum Františka Skopalíka

Záhlinický rodák, propagátor moderního polního hospodářství v Rakousku-Uhersku. [www.hulin.cz](http://www.hulin.cz)  
Ze Záhlinic pochází jeden ze základních kamenů Národního divadla v Praze.

## Kvasice (str. 41, C3), [www.kvasice.cz](http://www.kvasice.cz)

Původně tvrz ze 14. století byla o dvě století později přestavěna na renesanční zámek. V obci je kostel zasvěcený Panně Marii a Janu Nepomuckému, sportovní areál u cyklostezky.

## Pro děti

Ve sportovním a rekreačním **areálu Bajda v Kroměříži** se s dětmi v letních měsících osvěžíte na oblíbeném koupališti s bazénem, skluzavkou a brouzdalištěm pro menší. Zahrát si můžete petanque, badminton, stolní tenis, plážový volejbal a nohejbal. Vedle koupaliště se nachází tenisové kurty. [www.szmk.cz](http://www.szmk.cz)



## SPECIÁLNÍ TIP:

### Tajemství staré Kroměříže

O letních prázdninách jsou připraveny netradiční kostýmované prohlídky města v podání skupiny historického šermu Biskupští manové.

### Hledání pokladu biskupa Bruna

Děti i dospělí se v průběhu sezony mohou stát na chvíli pregéry neboli mincmistry a vyrazit si vlastnoručně minci pomocí původní technologie. [www.kromeriz.eu](http://www.kromeriz.eu)



# Okolo Kroměříže za králem Ječmínkem, za košíkáři a koupáním



Prohlídka zámku v Chropyni

**Top TIP**

## Cyklostezka po vyřazené železniční trati

Nové vybudovaná cyklostezka z Morkovic do Nezamyslic

vznikla na místě lokální železniční trati, kde poslední vlak projel v roce 1998. Původní železniční trať byla dlouhá 12 km, cyklostezka je o 400 m kratší. Vede přes 7 obcí a spojuje Zlínský kraj s Olomouckým. V letních měsících si můžete udělat přestávku a osvěžit se na koupalištích v Morkovicích, Koválovicích nebo Nezamyslicích.



**Top akce**

## 4denní program pro kola a in-liny:

Chropyně – Zdounky – Věžky – Morkovice-Slížany  
Žádejte cyklomapsu v místě svého pobytu.

- DEN:** Příjezd do Kroměříže, prohlídka města, v podvečer in-line výlet po nádherné cyklostezce do Kvasic a zpět (12 km).
- DEN:** Dopoledne pojedete do obce Morkovice-Slížany, kde si prohlédnete košíkářské muzeum, odpoledne vás čeká výlet po nové cyklostezce na trase z Morkovic-Slížan do Nezamyslic a zpět (24 km). Na zpáteční cestě se projdete po naučné stezce v obci Zdounky (4,6 km). Pokud bude hezky, můžete se vykoupat v Morkovicích-Slížanech, Honěticích nebo v Roštíně.
- DEN:** Odjezd do Chropyně, prohlédnete si zámek s expozicemi a potom se vydáte na pěší výlet okolo Zámeckého rybníka po naučné stezce Okolo Chropyně (3,5 km). Můžete si zajít na koupaliště s vyhřívanou vodou v Chropyni a vrátíte se do Kroměříže. V podvečer se projedete na bruslích z Kroměříže, Dolních zahrad do přírodního parku Záhlinické rybníky a zpět (8 km).
- DEN:** Odjezd do Otrokovic, in-line výlet po stezce kolem řeky Moravy a Bařova kanálu z Otrokovic přes Napajedla, Spytihněv, Babice, Uherské Hradiště a zpět (40 km).

**Hanácké slavnosti v Chropyni** – každý lichý rok na přelomu května a června se koná slavnost spojená s folklorními vystoupeními, jarmarkem, ukázkami tradičních řemesel a Jízdou krále Ječmínka.



**Chropyně** (str. 41, B2) [www.muchropyne.cz](http://www.muchropyne.cz)

Dominantou města je zámek z počátku 17. století spojený s pověstí o hanáckém králi Ječmínkovi, jeden ze zámeckých salů je po něm pojmenován. V zámku najdete muzejní expozici věnovanou místní historii, lidové kultuře, zemědělství, rybníkářství a unikátní sbírku zbraní ze 17. století.

[www.muzeum-km.cz](http://www.muzeum-km.cz)

V Chropyni se nachází kostelík sv. Jiljí a technická zajímavost – vodní viadukt na mlýnském rameni Malé Bečvy.

**Koupaliště** – vyhřívána voda, tobogan, skluzavky, atrakce, hřiště na volejbal a míčové hry.

[www.smmchropyne.cz](http://www.smmchropyne.cz)

**Naučná stezka Okolo Chropyně** – seznamuje s přírodními zajímavostmi okolí města a hanáckou lužní krajinou. Délka 3,5 km, 12 zastavení, vhodná pro pěší i cyklisty.

**Morkovice-Slížany** (str. 41, A3)

[www.morkovice-slizany.cz](http://www.morkovice-slizany.cz)

V obci se nachází kostel sv. Jana Křtitele ze 14. století (později byl barokně přestavěn), zámek (t. č. v rekonstrukci) a středověký pranýř. Na místním hřbitově je pochována dcera J. K. Tyla. Obec je známá díky více než dvě stě let staré košíkářské tradici. V roce 2010 bylo otevřeno Košíkářské muzeum s dílnou, které je umístěno v jednom z nejstarších domů. Seznámíte se s přípravou a zpracováním proutí, uvidíte koše, demižony nebo cestovní kufrы.



**Koupaliště** – venkovní bazén, sportovní aktivity.

[www.morkovice-slizany.cz](http://www.morkovice-slizany.cz)

**Zdounky** (str. 41, B3), [www.zdounky.cz](http://www.zdounky.cz)

V obci stojí původně gotický farní kostel Nejsvětější Trojice, nachází se zde dvě přírodní památky Drážov a Kamenec. V části obce Divoky začíná **Naučná stezka Boří**, která seznamuje s krajinou v okolí obce a podhůřím Chřibů. Vede údolím Divockého potoka na vrch Kamenec a zpět. Měří 4,6 km, je vhodná pro pěší.



**Aquacentrum** – bazén se slanou vodou, sauna.

**Věžky** (str. 41, A3) [www.obecvezky.cz](http://www.obecvezky.cz)

Obec s renesančním kostelem, postavil jej v roce 1904 Gustav Redlich. Pod kostelem se nachází hrobka rodiny Redlichů. Nedaleko obce stojí pomník amerického pilota, který zde byl za 2. světové války sestřelen.



**Honěnice** (str. 41, A4) [www.korycansko-zdouneco.cz](http://www.korycansko-zdouneco.cz)

V obci se můžete příjemně osvěžit v přírodním koupališti. Je zde pozvolný vstup do vody se zábradlím, občerstvení, půjčovna sportovních potřeb, umývárna, toalety a sprchy. Do všech prostor je bezbariérový přístup.

## Pro děti

Na vycházku s dětmi se vydejte po **naučné stezce**, která vás provede lužním lesem **kolem Zámeckého rybníka v Chropyni**.


Byl vyhlášen národní přírodní památkou, vyskytuje se zde vzácná kotvice plouvoucí nebo kolonie racka chechtavého. Trasa je dlouhá 3,5 km, můžete jít pěšky nebo se projet na kole. Děti si odpočinou a pobaví se na stanovišti, které je vybaveno herními prvky.



## SPECIÁLNÍ TIP:

**Rozhledna Zdenička a hipostezka „Po formanských stezkách“, Těšánky** (str. 41, B3)

Dřevěná vyhlídková věž s názvem Zdenička vybudovaná nedaleko vesničky Těšánky (obec Zdounky) v roce 2011 vysoká 15 metrů je součástí hipostezky „Po formanských stezkách“. Hipostezka propojuje jednotlivé jezdecké stáje v regionu a turisticky zajímavá místa jako jsou zámek Dřevohostice, Kocanda u Beňova, hrádek Kasařov u Prusinovic nebo Rezervace lidových staveb Rymice. K odpočinku vzniklo při trase 10 zastavení a jsou na ní umístěny tabule s mapou trasy. Značené stezky vedou převážně po polních a lesních cestách, které byly původně formanskými stezkami – hustě křížovaly toto území a jsou zaneseny ve starších mapách.





# Zámek a zahrada jako ve Francii, unikátní synagoga i větrný mlýn



Zámek v Holešově

**Top TIP**



## Židovský hřbitov a synagoga

Šachova synagoga, jedna z nejstarších v ČR, byla postavena po r. 1560. Patří mezi světové unikáty – je jedinou zachovalou synagogou tzv. polského typu, která je charakteristická výzdobou květinovými, ovocnými či zvířecími motivy. Uvnitř se nachází expozice věnovaná historii Židů na Moravě. Nedaleko synagogy najdete hřbitov s více než 1500 náhrobků a tumbou významného rabína Šacha, ke které míří návštěvníci z celého světa. [www.holesov.info](http://www.holesov.info)

**Top akce**

**Týden židovské kultury** v Holešově – výstavy, přednášky, koncerty židovské hudby a filmy  
**Bikemaraton Drásal** – náročný závod Hostýnských vrchů pojmenovaný po hanáckém obru Drásalovi, který v Holešově žil a je zde i pochován.  
**Holešovská Regata** – rodinný festival plný hudby a zábavy, jehož součástí je i soutěž netradičních plavidel a přejezd vodní lávky.

## 3denní program:

Holešov – Rymice – Hostýnské vrchy

- DEN:** Příjezd do Holešova, ubytování, prohlédnete si jedinečné židovské památky, jednu z nejstarších synagog u nás a židovský hřbitov. Potom vás čeká procházka po městě a prohlídka centra s řadou památek.
- DEN:** Dopoledne se vydáte v Holešově na prohlídku barokního zámku s rozsáhlým parkem francouzského typu. Odpoledne pojedete do Rymic, kde navštívíte skanzen s vesnickými staveními, větrným mlýnem a muzeem. Další podobně zaměřené muzeum (Muzeum zemědělské techniky našich dědů) navštívíte v Pravčicích u Hulína. V případě hezkého počasí si po návratu můžete zajít na holešovské koupaliště v zámeckém parku.
- DEN:** Prohlédnete si nově otevřené Muzeum kovářství v Holešově a potom vás čeká výlet na Rusavu, kde je hustá síť stezek pro pěší i cyklisty a krásné koupaliště s vyhřívanou vodou. Můžete si udělat výlet na významné mariánské poutní místo Svatý Hostýn s bazilikou Nanebevzetí Panny Marie, unikátní křížovou cestou a kamennou rozhlednou z doby císaře Františka Josefa I. Hostýn je výchozím místem řady turistických tras. Odjezd.



## Holešov (str. 41, D2)

[www.holesov.info](http://www.holesov.info)

První zmínka o městě pochází z roku 1134, archeologické nálezy dokládají osídlení ve starší době

bronzové. K nejvýznamnějším památkám patří zámek se zahradou, unikátní židovská synagoga a hřbitov, Muzeum kovářství či kostel Nanebevzetí Panny Marie s Černou kaplí. Pozornost poutá i nám. Dr. E. Beneše s měšťanskými domy a morovým sloupem z počátku 18. století.

**Zámek** – raně barokní zámek, který obklopuje rozsáhlý park francouzského typu o rozloze 62 ha. Dominantu parku tvoří síť vodních kanálů ve tvaru Neptunova trojzubce. Kromě komentovaných prohlídek je v zámku možné navštívit také galerii, která se nachází v překrásných zámeckých sálech a prezentuje výstavy slavných českých i zahraničních umělců. Součástí areálu je rovněž hvězdárna s možností prohlídky. [www.zamekholesov.cz](http://www.zamekholesov.cz)

**Zámecké koupaliště Holešov** – plavecký a dětský bazén, skluzavky, hřiště na volejbal, nohejbal.

**Sport Centrum** – krytý plavecký a dětský bazén, tobogan, posilovna, sauna, squash.

**Miniaturgolf MGC**, [www.holesov.cz](http://www.holesov.cz)

**Ranč u Tuffa** – vyjížděky na koních, výuka jízdy v anglickém i westernovém stylu, jízdy na koních a ponících pro děti. [www.vychodni-morava.cz](http://www.vychodni-morava.cz)

## Židovský hřbitov a synagoga –

→ Top TIP na str. 46

**Unikátní Černá kaple** – z roku 1748 v chrámu Nanebevzetí Panny Marie patří k nejvýznamnějším holešovským kulturním památkám. Černou se nazývá proto, že tato barva převládá ve výzdobě, jež je

kombinací imitovaného černého a šedého mramoru stěn. Sloužila jako hrobka rodiny Rottalů a Wrbnů. Možnost prohlídky s průvodcem.



## Skansen Rymice (str. 41, C2)

[www.muzeum-km.cz](http://www.muzeum-km.cz)

Areál památek lidového stavitelství východní Hané. Interiéry domů jsou vybaveny tradičním inventářem kuchyní, světnic a hospodářských místností, nachází



se zde dílna vesnického sedláře a kovářna. Součástí skanzenu je větrný mlýn německého typu, který byl přenesen z blízkých Bořenovic. V tvrzí je muzeum s expozicemi z historie obce, o větrných mlýnech na Moravě a ve Slezsku a o dějinách venkovského lidu na Hané.

## Rusava (str. 41, E2), [www.rusava.cz](http://www.rusava.cz)

Obec leží v severozápadní části Přírodního parku Hostýnské vrchy, oblíbené místo letní i zimní turistiky (lyžařský vlek, upravené běžecké trasy). Okolí je protkáno hustou sítí tras pro pěší i cyklisty, prochází zde poutní cesta z Velehradu na Svatý Hostýn, naučná stezka **Rusavské chodničky**, portáňská trasa **Portáňské chodničky** (Rusava – Bečka – Tesák – Rajnochovice – Podhradní Lhota) a naučná stezka **Hostýnské vrchy**.



## Muzeum Rusava

Připomíná historii obce, kulturu a způsob života obyvatel, představuje tradiční řemesla, nářadí, valašské kroje.

## Pro děti

Vydejte se s dětmi na **koupaliště na Rusavě** s vyhřívanou vodou, bazény, toboganem a dalšími atrakcemi. V areálu je dětský koutek s lezeckou stěnou a průlezkami, asfaltové hřiště na míčové hry a hřiště na plážový volejbal. [www.rusava.cz](http://www.rusava.cz)



## SPECIÁLNÍ TIP:

### Zemanova kovářna na Holajce v Holešově



vznikla už v době vlády rodu Rottalů jako panská kovářna. Dnešní jméno dostala po kováři Zemanovi, který ji vlastnil až do 70.

let minulého století. V dílně se zachovalo původní vybavení kovadlina, dmychadlo a další nářadí. V roce 2012 zde bylo otevřeno Malé muzeum kovářství, jehož součástí je kovářská dílna, ukázka lidové jizby i pohled do původní tajné chodby. Druhá část historické budovy slouží jako turistická ubytovna. [www.holesov.info](http://www.holesov.info)



# Poznáte Svatý Hostýn, Loudonský hřbitov i valašskou katedrálu



Bazilika na Svatém Hostýně

**Top TIP**

**Jurkovičova křížová cesta**  
Křížová cesta u baziliky Nanebevzetí Panny Marie na Svatém Hostýně je dílem slovenského

architekta Dušana Samo Jurkoviče, který vycházel z tradice valašských lidových staveb. Křížovou cestu tvoří třináct dřevěných a zdobených kapliček, které působí dojmem, jako by vystupovaly z lesa. Obrazy pro jednotlivá zastavení malovali Joža Uprka a Jano Köhler, zdobení bylo dokončeno ve 30. letech 20. století.  
[www.hostyn.cz](http://www.hostyn.cz)

**Top akce**



Od března do listopadu se každoročně konají **poutě na Svatý Hostýn**. V Bystřici pod Hostýnem patří k významným kulturním akcím **Bystřické zámekové slavnosti** – festival komorní hudby s účastí špičkových interpretů (červen) nebo folklorní festivaly **Na rynku v Bystřici (2015) a Podhostýnské září (září 2014)**.

## 3denní program:

Bystřice pod Hostýnem – Svatý Hostýn – Rajnochovice

- DEN:** Příjezd do Bystřice pod Hostýnem, ubytování, prohlídka města a Expozice Thonet, která je umístěna v bystrickém zámku. Případně můžete navštívit Thonetovu vilu.
- DEN:** Z Bystřice pod Hostýnem vyjedete na kole na Tesák. Odtud se vydáte po trase č. 5120 kolem klauzy na splavování dřeva do Rajnochovic a dále po č. 5034 do Podhradní Lhoty, kde odbočíte na č. 5037 ve směru Bystřice pod Hostýnem.
- DEN:** Dopoledne si prohlédnete interiéry zámku v Bystřici pod Hostýnem a potom vás čeká výlet na nejvýše položené mariánské poutní místo na Moravě – Svatý Hostýn. Přijedete autobusem na Svatý Hostýn, prohlédnete si baziliku, křížovou cestu a podíváte se na okolní krajinu z 15 m vysoké rozhledny. Zpět se vydáte do Bystřice pod Hostýnem pěšky, 6 km. V případě hezkého počasí se můžete vykoupat na zdejších koupališti v parku Zahájené. Odjezd.



**Naučná stezka Příroda Hostýnských vrchů** – 1,7 km, 8 zastavení, seznámení s významnými druhy rostlin a živočichů oblasti, Svatý Hostýn – Chvalčov, vhodná pro děti.

**Naučná stezka Hostýnské vrchy** – délka 16,6 km, 11 zastavení, prochází řadou ekologicky cenných území Hostýnských vrchů na trase z Hostýna přes Tesák do Rajnochovic. Vhodná pro pěší, cyklisty a v zimě pro běžkaře.



## Bystřice pod Hostýnem

(str. 41, D1)

[www.bystriceph.cz](http://www.bystriceph.cz)

Nejvýznamnější památkou ve městě je zámek z první polo-

viny 15. století, který představuje ojedinělou ukázkou postupné modernizace panských sídel. Na zámku si prohlédnete místnosti, které obývali příbuzní rodiny slavného generála Loudona, půdu, sklepy, muzeum s expozicí keramiky nebo výstavu o historii výroby ohýbaného nábytku. Ve městě najdete i další památky, např. kostel sv. Jiljí, kapli sv. Vavřince, unikátní platanovou alej u Bystřičky nebo Loudonský hřbitov vybudovaný v roce 1894 Arnoštem z Loudonu. Jeho náhrobek stojí samostatně uprostřed Loudonského hřbitova.

**Zámeková cyklopůjčovna** – v informačním centru na zámku si můžete půjčit horská kola.

[www.bystriceph.cz](http://www.bystriceph.cz)

**Park Zahájené** – venkovní koupaliště, dětské hřiště, minigolf, tenisový kurt.

## Svatý Hostýn (str. 41, E1), [www.hostyn.cz](http://www.hostyn.cz)

Významné mariánské poutní místo, dominantou je bazilika Nanebevzetí Panny Marie. Vedle baziliky stojí kaple sv. Jana Sarkandra z roku 1889, kousek od ní začíná stará křížová cesta a Jurkovičova křížová cesta, které se spojují posledním zastavením v rotundě u hřbitova. Z Hostýna pochází základní kámen Národního divadla v Praze. Další zajímavostí je Vodní kaple s pramenem zázračné vody, který podle staleté pověsti vytryskl při tatarském obležení v roce 1241 k záchraně křesťanů. V prostorách Jurkovičova sálu v areálu poutních domů je umístěno Svatohostýnské muzeum s expozicí věnovanou historickému vývoji Hostýna, doplněnou o archeologické nálezy. Druhá expozice představuje přírodu Hostýnských vrchů. [www.hostyn.cz](http://www.hostyn.cz)

**Vrch Hostýn (735 m n. m.)** – výchozí místo a cíl letních i zimních turistických tras. Leží na páteřní hřebcové trase „Hostýnské magistrály“, což je 52 km značených tras s odpočívadly, vhodných pro turisty i cyklisty, v zimě upravovaných pro běžkaře.

## Rajnochovice (str. 41, E1)

[www.rajnochovice.eu](http://www.rajnochovice.eu)

Na území obce leží nejvyšší vrcholy Hostýnských vrchů – Kelčský Javorník (865 m n. m.) a Čerňava (844 m n. m.). Na Kelčském Javorníku se staví originální rozhledna (dokončení v r. 2015) Významnou památkou a poutním místem je barokní kostel Narození P. Marie a sv. Anny, který je nazýván valašskou katedrálou.

V Rajnochovicích je několik možností k hipoturistice, vyjížděním s koňskou bryčkou, včetně víkendových a prázdninových pobytů.



## Pro děti

Vyděte s dětmi 60 železných schodů na 15 metrů vysokou **rozhlednu na Svatém Hostýně** a odměnou vám bude krásný výhled na Hostýnské vrchy a okolí. Základní kámen stavby položil v roce 1897 při své návštěvě císař František Josef I. Součástí rozhledny je i kaple. [www.hostyn.cz](http://www.hostyn.cz)  
V horkých letních dnech děti potěší návštěva **koupaliště v městském lesoparku Zahájené** v Bystřici pod Hostýnem. V areálu najdete i dvě dětská hřiště, zahrát si můžete minigolf, petanque. [www.bystriceph.cz](http://www.bystriceph.cz)



## SPECIÁLNÍ TIP:

### Thonet a jeho nábytek

Bystřice pod Hostýnem je spojena s rodinou Thonetů, kteří zde v 2. polovině 19. století založili továrnu na ohýbaný nábytek, ve své době největší v Evropě. Na zámku v Bystřici pod Hostýnem si můžete prohlédnout expozici přibližující nejkrásnější ohýbané židle z produkce této proslulé značky.





# Zažijte Chřiby: příroda, westernový ranč i zřícenina hradu



Zřícenina hradu Cimburk

**Top TIP**

## Rozhledna Brdo

Na Brdu, nejvyšší hoře Chřibů (587 m n. m.), stávala dřevěná vyhlídka, kterou

v roce 2004 nahradila nová kamenná rozhledna. Pískovec a dřevo na stavbu nejvyšší kamenné rozhledny na Moravě (23,9 m) pochází z místního kamenolomu a okolních lesů. Z rozhledny se otevírají krásné výhledy na Moravskoslezské i Vsetínské Beskydy, Západní Tatry, Malou Fatru a Jeseníky. [www.obeckostelany.cz](http://www.obeckostelany.cz)

**Top akce**



Akce a různá představení připravují během sezony pro návštěvníky na **ranči v Kostelanech**. Těšit se můžete např. na akce Jeden den kovbojem, westernové závody nebo noční koňskou show.

## 4–7denní program:

Cimburk – Kostelany – Velké Těšany – Bunč – Brdo – Koryčany – Roštín

- DEN:** Příjezd do oblasti Chřibů, ubytování (Kostelany, Koryčany, okolí), prohlédnete si ranč v Kostelanech.
- DEN:** Čeká vás výlet krásnou přírodou na kamennou rozhlednu. Přijedete do turistického střediska Bunč na hřebeni Chřibů a vydáte se na středně náročnou trasu (9 km) na nejvyšší horu Chřibů Brdo s vyhlášenou kamennou rozhlednou. Pokračujete k Roštínské kapli a přes rekreační areál Kamínka se dostanete zpět na Bunč.
- DEN:** Během výletu poznáte krásy Koryčanska, čeká vás náročnější túra, dlouhá 20 km. Půjdete po lesních cestách z Koryčan do Vršavy, pokračujete k majestátnímu hradu Cimburk, dále ke zřícenině Stříleckého hradu a zpět do Koryčan.
- 7. DEN:** Odpočíváte a vybíráte si z pestré nabídky tras pro pěší i cyklisty. Můžete si projít Spáčilovu naučnou stezku z Kostelan na Bunč, která je vhodná i pro horská kola (13,5 km). Vydat se můžete do jižní části Chřibů po trase Koryčany, Jestřábice, Moravany, Kameňák, Zavadička, Moravské louky, U Křížku, Hora sv. Klimenta, Vřesovice a zpět do Koryčan (35 km).

## Kostelany (str. 41, B4) [www.obeckostelany.cz](http://www.obeckostelany.cz)

Obec s několika mohylovými pohřebišti a historickým smírčím křížem pod vrcholem Kameňáku.

**Sportovní hala** – tenisové kurty, posilovna, sauna.  
**Ranč Kostelany** – westernové městečko, vyjíždky na koních, půjčovna horských kol, petanque, tenis, hřiště, aquacentrum s bazénem a saunou.



## Bunč (str. 41, B4)

Vyhledávané turistické a rekreační středisko v chřibských lesích. Najdete zde repliku zvonice z první poloviny 20. století, v okolí je řada zajímavostí – skalisko Jeřábina známé jako Vyližaná skála nebo Komínské skály.

## Bařice-Velké Těšany (str. 41, B3)

[www.bařice-velketesany.cz](http://www.bařice-velketesany.cz)

Obec Bařice-Velké Těšany leží v severní části chřibských lesů s řadou památek. Patří k nim památná lípa (obvod kmene 470 cm), dvě kaple se zvonici a **větrný mlýn, národní kulturní památka ve Velkých Těšanech**.



## Koryčany (str. 41, A5) [www.korycany.cz](http://www.korycany.cz)

Koryčany jsou historickou obcí. Zajímavý je kostel sv. Vavřince s pěti oltáři, židovský hřbitov s 200 náhrobky. Najdete zde výborné podmínky pro sportovní vyžití. Sportovní centrum s halou, fitcentrem, saunou, koupalištěm, hřišti na fotbal, volejbal či tenis doplňují četné možnosti pro hipoturistiku.

## Moravské louky (str. 41, A5) [www.chrivy.cz](http://www.chrivy.cz)

Přírodní zajímavostí je komplex lesních luk a drobných lesních enkláv o rozloze 8,72 ha. V roce 1990 byl vyhlášen přírodní rezervací.

## Roštínská kaple (str. 41, B4) [www.chrivy.cz](http://www.chrivy.cz)

Roštínská kaple stojí asi 1,5 km jihovýchodně od Roštína za bývalým panským dvorem Kamínka. Nachází se u silného pramene dobré vody. Drobná sakrální stavba pochází z roku 1907.



## Kazatelna, Koryčany (str. 41, A5) [www.chrivy.cz](http://www.chrivy.cz)

Přírodní památka v Chřibech ochraňuje zajímavý skalní útvar. Jedná se o vypreparovanou skálu z pískovce a slepenců magurského flyše. Skála je vysoká 8 m, na jejím vrcholu je dvouramenný kříž z roku 1972.

## Cimburk (str. 41, A5)

Rozsáhlá zřícenina gotického hradu, který byl vybudován v první polovině 14. století. Odolal nájezdům švédských vojsk, ale o čtyři století později byl opuštěn. Hradu dominuje věž spojená se zbytky paláce. Expozice v baště je věnovaná historii a stavebnímu vývoji hradu.

## Střílky (str. 41, A4) [www.obecstirky.cz](http://www.obecstirky.cz)

Nejvýznamnější památkou v obci je hřbitov z první pol. 18. st., který je svou originální architekturou a sochařskou výzdobou perlou stavitelského a sochařského umění baroka. Hřbitov je národní kulturní památkou a prohlídku lze v turistické sezoně absolvovat se školeným průvodcem. Kousek od obce se nachází zřícenina Stříleckého hradu, odkud jsou krásné výhledy do okolí.



## Pro děti

Na **ranči v Kostelanech** poznáte s dětmi atmosféru Divokého západu a zažijete mnoho dobrodružství. Můžete se také projet na koni.

**Novinka Grunt v Těšánkách** – naučná stezka, rozhledna, replika vodního mlýna, zvířecí koutek, trampolína, možnost rybolovu, projížďky na šlapadlech, vození dětí i dospělých na koních.

## SPECIÁLNÍ TIP:

### Spáčilova naučná stezka

První historicko-přírodovědná naučná stezka v Chřibech nese jméno místního rodáka Jindřicha Spáčila. Na 13,2 km a pěti zastaveních představuje historické i přírodní zajímavosti severozápadní části Chřibů. Stezka vede z Kostelan přes Tabarky, mohylové slovanské pohřebiště z 9. století. Dál vede přes Kudlovskou dolinu až k letovisku Bunč, kde končí. [www.vychodni-morava.cz](http://www.vychodni-morava.cz)





# Slovácko Ve víru barev a chutí



Slovácko nabízí nejen jedinečné spojení památek, staveb lidové architektury a významných archeologických nalezišť, ale také lidové tradice, výborné víno a nádhernou přírodu.

Najdete tu přírodní krásy Chřibů a Bílých Karpat, které byly vyhlášeny biosférickou rezervací UNESCO. V létě i v zimě si vyberete z husté sítě naučných tras a turistických stezek určených pro pěší, cyklisty i běžkaře.

Při svých toulkách po hradech a zámcích budete obdivovat umění našich předků, navštívíte velkomoravská hradišta, nejvýznamnější poutní místo Velehrad a seznámíte se s historií míst spojených s učitelem národů Janem Amosem Komenským.

Slovácko je samozřejmě krajem vína a kolébkou desítek tradičních i nových odrůd. Jedinečná chuťová pestrost a rozmanitost vůní slováckých vín pramení z rozličných půdních a teplotních podmínek. Při poznávání slováckých vín vám pomůžou i Moravské vinařské stezky, což je více než 1 000 km značených tras.



**Slovácko – vítěz soutěže Evropské destinace nejvyšší kvality – EDEN 2011**



Další možnosti, jak poznat Slovácko a zažít jeho neopakovatelnou atmosféru, je vybrat si z mnoha folklorních festivalů, jarmarků, košťů a slavností vína. Nenechte si ujít slováckou slavnost Jízdu králů, která byla zapsána na seznam světového kulturního dědictví UNESCO, stejně jako tanec verbuňk.

Krásy regionu objevíte při pěších túrách, na kole, na koni, při vyhlídkových letech v balonu a při plavbách po Baťově kanálu, kdy můžete spojit plavbu lodí s výlety na kole za dalšími zajímavostmi v okolí nebo využít kombinaci různých nabídek na vícedenní cestování po této jedinečné vodní cestě.

A po náročném dni se v horkých letních dnech určitě rádi osvěžíte na některém z přírodních koupališť nebo v moderních aquaparcích.

Slovácko prostě nabízí řadu aktivit a možností, jak prožít dovolenou. Stačí jen přijet a vybrat si program, který bude vyhovovat právě vám.

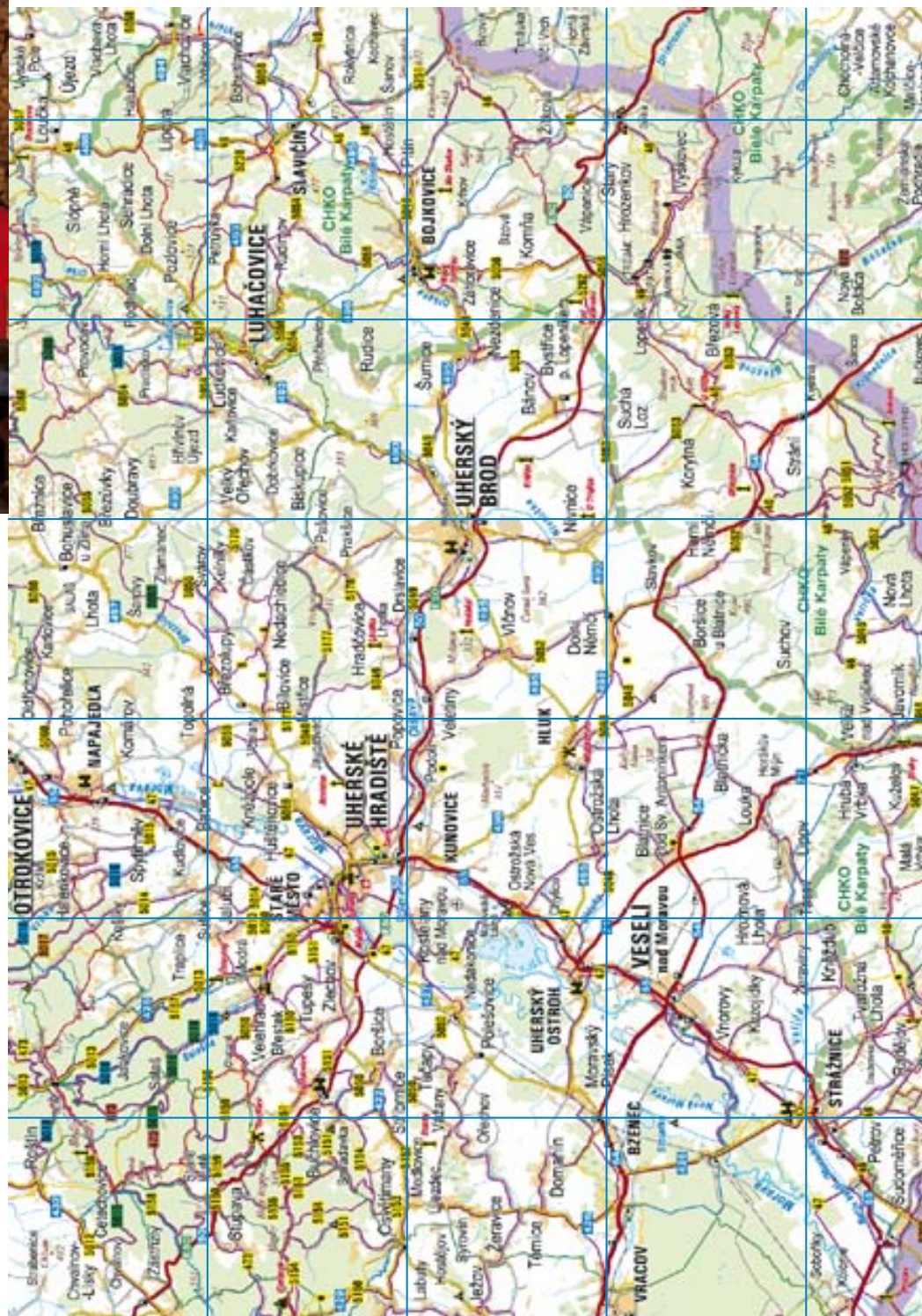
Žádejte kapesního průvodce v informačních centrech...



...nebo klikněte zde



V turistických informačních centrech žádejte slevovou kartu Region Slovácko Pas z získání slevy při návštěvách vybraných turistických cílů, vinařství, restaurací, při relaxaci a zábavě.  
[www.slovacko.cz](http://www.slovacko.cz)



1 2 3 4 5

G  
F  
E  
D  
C  
B  
A



# Na Bařův kanál, do vinných sklepů, za letadly i ke slováckému „moři“



Bařův kanál sleduje cyklostezka

## Top TIP

### Slovácké slavnosti vína a otevřených památek

Každý rok na začátku září Uherské Hradiště zaplní desítky folklorních souborů, cimbalových muzik a dechových

kapel, které společně s ochutnávkou vín, burčáku a regionálních specialit přináší návštěvníkům nezapomenutelný zážitek. Jedinečná akce spojuje slovácký folklor, lidové a vinařské tradice s krásou historických památek. Přijďte kořovat, ochutnávat, poznávat a bavit se. [www.slavnostivinauh.cz](http://www.slavnostivinauh.cz)

## Top akce



### 4denní cyklistický program:

Uherské Hradiště – Staré Město – Kunovice – Ostrožská Nová Ves – Uherský Ostroh – Popovice – Napajedla – Otrokovice

- 1. DEN:** Přijedete do Uherského Hradiště, ubytování, v podvečer prohlídka města a procházka k Bařovu kanálu.
- 2. DEN:** Dopoledne si můžete prohlédnout Památník Velké Moravy ve Starém Městě, nebo zdejší Kovožoo a Maják Šrotík. Pak vás čeká cyklistický výlet kolem Bařova kanálu po nádherné cyklostezce z Uh. Hradiště přes Spytihněv, Napajedla, Otrokovice a zpět (40 km). Možnost zapůjčení jízdních kol, informace podá Městské informační centrum v Uherském Hradišti.
- 3. DEN:** Pojedete na kole kolem řeky Moravy na trase Uherské Hradiště – Kostelany nad Moravou, kde odbočíte přes portálový nýtovaný most a kolem přírodní památky Tůň u Kostelan pojedete do Ostrožské Nové Vsi. Tady se můžete vykoupat v jezerech s velmi čistou vodou, zahrát si golf nebo si prohlédnout zdejší lázně. Přes Kunovice se potom vrátíte do Uherského Hradiště (20 km). V Ostrožské Nové Vsi můžete odbočit na zámek do Uherského Ostrohu (viz strana 55). Pokud vás neláká cyklovýlet, můžete si půjčit člun (přistaviště pro půjčení lodí je několik) a vydat se na plavbu po Bařově kanálu. V podvečer navštívíte mařatické vinné sklepy. **4. DEN:** Dopoledne odjezd do Popovic, kde si prohlédnete Potomákovu muzeum krojů, po obědě odjezd domů nebo můžete pokračovat po dalších trasách (str. 60–61).

### Jízda králů – UNESCO

Jednou za dva roky v květnu (sudý rok) se v Kunovicích koná Jízda králů. První písemná zmínka o této slavnosti v Kunovicích je z roku 1897. [www.mesto-kunovice.cz](http://www.mesto-kunovice.cz)  
**Kunovské léto** – třetí týden v červnu patří Kunovice mezinárodnímu dětskému folklornímu festivalu.

**Festival hudebních nástrojů lidových muzik** ožví v říjnu Uherské Hradiště a v listopadu se koná **Žehnáni svatomartinského vína**. [www.uherske-hradiste.cz](http://www.uherske-hradiste.cz)



### Uherské Hradiště

(str. 53, C2)  
[www.mesto-uh.cz](http://www.mesto-uh.cz)  
[www.uherske-hradiste.cz](http://www.uherske-hradiste.cz)  
 Centrum Slovácka, město s velkomoravskými památkami, bohatou historií a památkovou zónou. K nejzajímavějším patří kostel sv. Františka Xaverského, Stará radnice s nakloněnou věží, barokní měšťanské domy, kaple sv. Alžběty, židovská synagoga nebo fran-tiškánský klášter.

**Areál mařatických měšťanských vinných sklepů** – od 2. poloviny 17. století zde dochází k výstavbě vinných sklepů, jejich zvláštností jsou nadstavby určené pro chvíle odpočinku. Mezi nejkrásnější patří barokní nadsklepní dům U Lisu, kde se zachoval původní lis na révu.

**Slovácké muzeum** – národopisné sbírky, expozice Slovácka a galerie výtvarného umění. [www.slovackemuzeum.cz](http://www.slovackemuzeum.cz)

**Archeologická lokalita Sady-Špitálky na Výšině sv. Metoděje** – národní kulturní památka. [www.slovackemuzeum.cz](http://www.slovackemuzeum.cz)

**Slovácké centrum kultury a tradic** s expozicí Uherské Hradiště – město královské, Galerii Joži Uprky a Galerii slováckých vín.

**Aquapark**, [www.aquapark-uh.cz](http://www.aquapark-uh.cz)

**Městský sportovní areál**, [www.sportoviste-uh.cz](http://www.sportoviste-uh.cz)

**Bařův kanál a řeka Morava – Přístav Staré Město a přístaviště Uherské Hradiště**, [www.batacanal.cz](http://www.batacanal.cz)



### Rozhledna Rovnina + naučná stezka Park Rochus

(str. 53, C2) Rozhledna na 49,5 metru vysokém stožáru vysíláče na vrchu Rovnina nad místní částí Mařatice nabízí výhled do údolí řeky Moravy, na masiv Chřibů, Bílých Karpat, Hostýnských vrchů a Vizovickou vrchovinu. Vyhliďka je ve výšce 24 m, zdoláte 125 schodů.

### Staré Město (str. 53, C2), [www.staremesto.uh.cz](http://www.staremesto.uh.cz)

Území, osídlené už v pravěku, bylo v 8. a 9. století jedním z center Velké Moravy. Nad základy hřbitovního kostela z 9. století v lokalitě Na Valách byl postaven **Památník Velké Moravy**. Od roku 1969 národní kulturní památka, nyní s moderní multimediální expozicí zobrazující život našich předků na velkomoravském hradisku. Další archeologická lokalita leží Na Špitálkách ([www.slovackemuzeum.cz](http://www.slovackemuzeum.cz)). Ze Starého Města podél řeky Moravy do Kostelan nad Moravou vede stezka, vhodná také pro in-line bruslaře.

**Koupaliště Šírůch** – venkovní bazén, plážový volejbal, tenisové kurty, dětské hřiště. [www.skscsm.cz](http://www.skscsm.cz)

**Bařův kanál – Přístav Staré Město**, [www.batacanal.cz](http://www.batacanal.cz)

### Kunovice (str. 53, C3)

[www.mesto-kunovice.cz](http://www.mesto-kunovice.cz)

**Letecké muzeum** s více než dvaceti exponáty, mezi nimi i prototyp stroje L-610, který se nikdy nedostal do výroby. [www.slovackemuzeum.cz](http://www.slovackemuzeum.cz)



**Slovácký aeroklub Kunovice** – vyhlídkové lety a tandemové seskoky padákem. [www.lkku.cz](http://www.lkku.cz)

### Ostrožská Nová Ves (str. 53, C3), [www.onves.cz](http://www.onves.cz)

Obec známá průzračnými šterkorpiskovými jezery a simatými láznemi založenými v roce 1903.

**Golfové hřiště Jezera** – devítijamkové hřiště a kryté golfové centrum.

**Autokemp Slovácký dvůr** – nově zrekonstruovaný areál se zaměřením na rodiny s dětmi.

### Uherský Ostroh (str. 53, B3), [www.uhostroh.cz](http://www.uhostroh.cz)

Dominantou Uherského Ostrohu je zámek, který je spolu s historickým náměstím chráněným jako městská památková zóna. V současnosti zámek nabízí prohlídku s výstupem do zámecké věže a expozici historických hraček a starožitných předmětů. Zajímavý je také židovský hřbitov, středisko Lidové tradice a řemesla nebo přístaviště na Bařově kanálu.

### Popovice (str. 53, C2), [www.popovice.cz](http://www.popovice.cz)

Ve věži kostela Panny Marie Růžencové je zavěšen druhý nejstarší zvon na Uherskohradištsku, Potomákovu muzeum s expozicí lidových krojů.

### Pro děti

Děti si užijí spoustu zábavy a vy můžete relaxovat v **Aquaparku v Uherském Hradišti**, kde najdete zónu pro kondiční plavání, řadu atrakcí, tobogany a wellness zónu. V letní sezoně je otevřeno i venkovní koupaliště. [www.aquapark-uh.cz](http://www.aquapark-uh.cz)  
**Rozsáhlá jezera u Ostrožské Nové Vsi**, která vznikla těžbou šterkorpisku a říkají se jim Slovácké moře, představují ideální místo k odpočinku s dětmi. Za nepříznivého počasí navštívte dětské hrací centrum Smajlíkov se spoustou zábavy pro rodiče s dětmi. [www.slovacko.cz](http://www.slovacko.cz)



### SPECIÁLNÍ TIP: Maják na kraji města

Suchozemský maják je lákadlem a dominantou Starého Města. Je vysoký 26 m a po vystoupení 96 schodů nabídně z rozhledny nádherný pohled na město Uherské Hradiště a okolní krajinu s hradem Buchlovem. Děti potěší dvacet metrů dlouhá pirátská Loď nádhře a v Evropě ojedinelá zoo se zvířaty vyrobenými z kovového odpadu. [www.uherske-hradiste.cz](http://www.uherske-hradiste.cz)





# Výjimečné poutní místo, archeoskanzen i slavná keramika



Velehradská bazilika

**Top  
TIP**

## Vyhlídkové lety balonem



V turisticky atraktivní lokalitě Chřibů je v obci Břestek moderní centrum balonového létání. Při vyhlídkových letech si z ptáčích perspektiv

prohlédnete krásnou přírodu a významné památky v okolí – hrad Buchlov, zámek Buchlovice, baziliku na Velehradě a další.

[www.vychodni-morava.cz](http://www.vychodni-morava.cz)



## 3denní program:

Velehrad – Modrá – Břestek – Tupesy – Salaš – Zlechov

- DEN:** Příjezd do oblasti, ubytování, v podvečer prohlídka poutního místa Velehrad s bazilikou Nanebevzetí P. Marie a sv. Cyrila a Metoděje.
- DEN:** Dopoledne si prohlédnete Archeoskanzen a expozici Živá voda v Modré, odpoledne vás čeká pěší výlet po Poutní cestě růžence Velehrad – Staré Město a zpět (8 km) nebo půjdete na Salaš (možnost občerstvení) a zpět (9 km). Pokud dáte přednost kolu, vydáte se po trase z Velehradu přes Tupesy s Muzeem tupeské keramiky, do Zlechova a Starého Města, kde se můžete podívat do okolí z rozhledny Maják a navštívit netradiční Kozovoo, kde se nachází více jak 50 zvířat ze starého šrotu, potom pokračujete zpátky na Velehrad (13 km). Milovníci adrenalinu mohou vyzkoušet nové BalonCentrum v Břestku.
- DEN:** Dopoledne se projdete po Naučné stezce Modřansko, cestou vás čekají nádherné výhledy. V Modré vedou dvě naučné stezky (obě měří cca 5 km), obě začínají u hotelu U Velehradu, jedna se zabývá historií, druhá se věnuje přírodním zajímavostem. Můžete si vybrat, kterou z nich si projdete. Po obědě odjezd nebo pokračujete po dalších trasách (str. 50–51 nebo str. 58–59).

**Velehrad** – církevní poutě, shromáždění a oslavy. K nejnámějším patří červencová oslava svátku sv. Cyrila a Metoděje s poutní mší svatou a Koncertem lidí dobré vůle. [www.velehrad.eu](http://www.velehrad.eu) **Břestek** – vinařskou tradici v obci připomíná Velikonoční košť vína. Turistický cíl Břestecská skála. **Tupesy** – třetí říjnovou neděli se konají „Císařské hody“. První záznamy o krojovaných hodových slavnostech pochází z roku 1900. Kolébka tradiční slovácké keramiky.



## Velehrad

(str. 53, B2)

[www.velehradinfo.cz](http://www.velehradinfo.cz)

Významné poutní místo, jehož dominantu tvoří klenot moravského baroka, komplex kláštera s bazilikou Nanebevzetí

Panny Marie a sv. Cyrila a Metoděje. Národní kulturní památka se pyšní bohatě zdobeným interiérem, barokními chórovými lavicemi a varhanami z poloviny 18. století.

**Lapidárium a podzemí baziliky** – základy původního, pozdně románského kláštera doplňuje expozice nálezů objevených při archeologických výzkumech. Nabídka prohlídkových okruhů s průvodcem včetně speciálního programu pro děti. [www.velehradinfo.cz](http://www.velehradinfo.cz)

**Naučná stezka Porozumění** – 1,5 km, bezbariérová přírodovědně-historická naučná stezka vede od baziliky ke kostelíku sv. Jana v Modré. Seznamuje s životem v okolí rybníků a historií slovanského osídlení v období Velké Moravy.

**Poutní cesta růžence** – 4 km trasa pro pěší i cyklisty spojuje Velehrad se Starým Městem.

**Cyklotrasa** – Staré Město – Velehrad – Salaš.

## Salaš (str. 53, B1)

Obcí prochází řada cyklistických a turistických tras na Buchlov, Velehrad a Bunč. V okolí přírodní rezervace Smutný žleb, Zlacká studánka a přírodní památka Máchova dolina.



## Modrá (str. 53, B2)

Na okraji obce se nachází významná archeologická lokalita Na Dile, národní kulturní památka se základy velkomoravského kostela z 9. století. V roce 2004 byl v sousedství otevřen

**Archeoskanzen Modrá**, největší raně středověký archeologický skanzen v ČR, který představuje podobu slovanského opevněného sídliště z doby Velké Moravy. Je vyhledávaným cílem turistů.

[www.archeoskanzen.cz](http://www.archeoskanzen.cz)

**Živá voda**, více na straně 25. [www.zivavodamodra.cz](http://www.zivavodamodra.cz)

## Po naučné stezce ke Královu stolu

Vydejte se po 5 km dlouhé naučné stezce Modřansko, která mapuje historii obce Modrá a okolí. Na stezce s 5 zastaveními se nachází archeologická lokalita, národní kulturní památka Na Dile se základy kostelíka z období Velké Moravy, dřevěná rozhledna a Králův stůl. K místu se váže mnoho pověstí, podle jedné z nich měl u kamenného bloku odpočívat počátkem 13. století král Přemysl Otakar I.

## Rozhledna Židoviny

u obce Modrá

Dřevěná rozhledna

8 metrů vysoká,  
volně přístupná.



## Naučná stezka fauna a flóra Chřibů – 5 km,

5 zastavení, vede z Modré do lokality „Hrušová“, mapuje přírodní poměry Chřibů, společenstva lesů, sadů, luk, rybníků a mokřadů, je vhodná pro pěší i cyklisty.

## Břestek (str. 53, B2), [www.brestek.cz](http://www.brestek.cz)

Jedna z nejstarších obcí na jihovýchodní Moravě s vinařskou tradicí. Zvonice z roku 1888, památka lidové architektury (domek č. p. 157 s historickým vinným sklepem z 19. století). Asi 1,5 km od obce najdete přírodní památku Břestecská skála a další zajímavostí je 300 let starý sekvojovec. V obci se nachází i Lyžařský areál Břestek.

**BalonCentrum Břestek** → TopTIP

## Pro děti

Pojďte společně s dětmi poznat naši minulost do **Archeoskanzenu v Modré** u Velehradu, kde se v lokalitě původního velkomoravského osídlení seznámíte se životem našich předků. Ve skanzenu se koná řada programů, naučných představení, dobových slavností a stále zde probíhá archeologický výzkum. [www.archeoskanzen.cz](http://www.archeoskanzen.cz)

V letních měsících přijde vhod koupání v biotopu s brouzdalištěm v areálu Živá voda v těsném sousedství Archeoskanzenu v Modré.



[www.zivavodamodra.cz](http://www.zivavodamodra.cz)

## SPECIÁLNÍ TIP:

**Tupesy, Muzeum tupeské keramiky** (str. 53, B2)

Obec Tupesy proslavila keramika s charakteristickým dekorem tupeské růže. Nenechte si ujít návštěvu muzea v nejstarším domku (č. p. 118) z roku 1837.

Uvidíte, jak bydlel lidový hrnčíř, seznámíte se s historií i současností tradiční majolikové keramiky, která se ve zdejší dílně dodnes vyrábí, a můžete si výrobu také sami vyzkoušet.

[www.muzeumkeramiky.cz](http://www.muzeumkeramiky.cz)





# Nedobytný hrad, skvostný zámek, slavné fuchsie, vinohrady i malé lázně



Zámek Buchlovice

**Top TIP**



## Polešovice TOP víno Slovácka

Vinařské slavnosti v Polešovicích jsou jedním z vrcholů vinařské sezony. V soutěži, která se koná každý rok začátkem září, bojují o titul TOP Víno Slovácka desítky vinařů. Součástí akce je pestrý kulturní program i ochutnávka všech vín ze soutěže. Podívat se můžete také do sklepů v tradiční vinařské obci Polešovice.

**Top akce**

### 4denní program:

Buchlovice – Buchlov – Boršice – Polešovice – Osvětimany

- 1. DEN:** Příjezd do Buchlovic, ubytování, prohlídka zámku a zahrad.
- 2. DEN:** Autem (ti zdatnější mohou vyrazit na kole) pojedete do vinařských obcí Boršice, Polešovice se šlechtitelskou vinařskou stanicí a potom do Vážan. Odtud pokračujete do obce Osvětimany, kde se můžete vykoupat v přehradě Březina. Zdatnější se mohou vydat na Horu sv. Klimenta (461 m n. m.). Vydaté se po žluté značce a dojedete na rozcestí sv. Klimenta (4,5 km), pokračujete po zelené značce přes Horu sv. Klimenta, Klimentský potok k rozcestí Nad Koryčanskou kaplí. Odtud se po modré značce dostanete zpět do Osvětiman (celkem 13 km). Pokud nechcete jít celou trasu, můžete jet autem po silnici 429 směrem na Koryčany a z rozcestí Klimentský potok vystoupáte po zelené značce na Horu sv. Klimenta (700 m).
- 3. DEN:** Vydaté se na hrad Buchlov, můžete si vybrat ze tří možností:
  - pěšky z Buchlovic po žluté značce tam i zpět (7 km)
  - pojedete autobusem z Buchlovic na rozcestí Buchlov a odtud po zelené a žluté značce na hrad Buchlov a zpět do Buchlovic (cca 6 km)
  - přijedete autem až pod hrad, prohlídka, odjezd domů nebo pokračujete po dalších trasách (str. 54–55 nebo 56–57).

**Buchlovice** – koná se zde řada akcí, např. v květnu Kosecké písně – setkání pěveckých sborů a muzik, soutěž o nejlepšího sekáče Slovácka, o prázdninách Festival Česneku, Buchlovské hudební léto, listopadové martinské hody či vánoční jarmark. Pestrý program, akce, výstavy, poutě u kaple sv. Barbory 1 km od hradu Buchlova, noční prohlídky či ochutnávky jídel se konají během roku **na hradě Buchlově**. [www.buchlovice.cz](http://www.buchlovice.cz)

**Buchlovice** (str. 53, B2)

[www.buchlovice.cz](http://www.buchlovice.cz)

Obec známá hradem a zámkem. Mezi významné archeologické lokality patří halštatské opevnění Holý kopec. Muzeum Podhradí seznamuje nejen s historií Buchlovic a dalších obcí v okolí.

**Ranch Nevada**, vyjíždky na koních i v kočárech.

**Přehrada Buchlovice – Smradávka**, koupání, rybolov, lanové centrum.

**Naučná stezka Putování s hřibem Chřibákem** – poznávání fauny a flóry Chřibů.

**Zámek Buchlovice** [www.zamek-buchlovice.cz](http://www.zamek-buchlovice.cz)

Zámek z přelomu 17. a 18. století patří k nejvýznamnějším barokním šlechtickým sídlům u nás, národní kulturní památka. Barokní zahrada, rozsáhlý anglický park a zámecká sbírka fuchsii, která s 1200 odrůdami patří k nejvýznamnějším ve střední Evropě.



## Hrad Buchlov

(str. 53, A2)

[www.hrad-buchlov.cz](http://www.hrad-buchlov.cz)

Oblíbený turistický cíl, národní kulturní památka, jeden z nejznámějších středověkých hradů ze 13. století je dominantou Chřibů. Uvidíte zde rozsáhlou přírodovědnou a egyptologickou sbírku nebo pokoj s mumii, pro děti je připraven speciální okruh. Součástí prohlídky je výstup na hradní věž s krápníky výhledy do okolí. Z Buchlova pochází základní kámen ke stavbě pražského Národního divadla. Nedaleko hradu stojí poutní kaple sv. Barbory s hrobkou pánů z Petřvaldu a Berchtoldů.

věž s krápníky výhledy do okolí. Z Buchlova pochází základní kámen ke stavbě pražského Národního divadla. Nedaleko hradu stojí poutní kaple sv. Barbory s hrobkou pánů z Petřvaldu a Berchtoldů.

**Boršice** (str. 53, B2), [www.borsice.cz](http://www.borsice.cz)

Obec patřila velehradskému klášteru, dominantou je kostel sv. Václava ze 16. století a barokní budova fary. V rodném domě vojáka a letce z 2. světové války je zřízeno Muzeum Stanislava Mikuly.

**Na Haldě** – malá ekofarma s možností vyjíždky na koních.

**Stříbrnice** (str. 53, B2)

Přírodní park Stříbrnické paseky.

**Polešovice** (str. 53, B3), [www.polesovice.cz](http://www.polesovice.cz)

Obec s vinicemi, sklepy a šlechtitelskou vinařskou stanicí založenou v roce 1922. Byly zde vyšlechtěny významné odrůdy vína, dnes přes 300 různých odrůd, možnost exkurze, degustace vín.

**Rozhledna Floriánka** – dřevěná rozhledna.

**Vážany** (str. 53, A3), [www.obecvazany.cz](http://www.obecvazany.cz)

U obce stojí dřevěná rozhledna Doubí, vyhlídka ve výšce 8 metrů.

**Osvětimany** (str. 53, A2), [www.osvetimany.cz](http://www.osvetimany.cz)

Městys s vinařskou tradicí na úpatí Chřibů. Archeologická lokalita Hora sv. Klimenta, národní kulturní památka a známé poutní místo. Na vrcholu hory se nacházejí základy kostela a dřevěná kaple.

[www.slovackemuzeum.cz](http://www.slovackemuzeum.cz)

**Osvětimanské skály** – krásné pískovcové skalní městečko.

**Ski park Osvětimany.**

**Stupava** (str. 53, A2)

Vyhledávaná rekreační oblast, cyklistika, pěší turistika, šlapací káry v zimě lyžařský areál.



## Pro děti

Po prohlídce zámku v Buchlovicích uděláte radost dětem, když se vydáte do zámeckého parku, kde se nachází malý **zookoutek**. V parku jistě narazíte také na pávy – erbovní symbol zakladatelů buchlovického zámku hrabat Petřvaldských. Se zámeckou zahradou bezprostředně sousedí **Záchranná stanice volně žijících živočichů**. Uvidíte zde zvířata, která se nemohou vrátit do volné přírody, např. dravce, sovy a mnoho dalších.

[www.buchlovice.cz](http://www.buchlovice.cz)

## TIP:

**Lesnická naučná stezka Okolo Buchlova**  
Informační cedule, dřevěná zvířata v životní velikosti.



## SPECIÁLNÍ TIP: Lázně Leopoldov

Historie lázni Leopoldov je spojena se zámkem v Buchlovicích. Budova Loveckého zámku vznikla v 17. století, lázně byly založeny v první polovině 19. století a obsahovaly celkem deset samostatných koutů, každý po dvou vanách. Tradice lázeňství se ale neudržela, až v roce 1998 byl celý areál znovu otevřen, v roce 2012 se lázně staly statutárními. Centrum relaxace nyní nabízí masážní vany, různé druhy masáží, saunu nebo solnou jeskyni.

[www.vychodni-morava.cz](http://www.vychodni-morava.cz)



# Získá si vás Jízda králů (UNESCO), J. A. Komenský i vinohrady



Jízda králů ve Vlčnově

**Top  
TIP**

## Rozhledny východního Slovácka

Turistická stezka dlouhá padesát kilometrů spojuje

místa východního Slovácka s krásným výhledem.

Uvidíte na ní nádhernou krajinu podhůří Bílých Karpat. Na kopcích u obcí Vlčnov, Nivnice, Suchá Loz, Bystrice pod Lopeníkem, Korytná a Bánov najdete šest dřevěných rozhleden vysokých třináct metrů, u každé je umístěna informační tabule.

Kolem rozhleden vzniklo také osmnáct odpočinkových míst.

[www.vychodnislovacko.eu](http://www.vychodnislovacko.eu)

**Top  
akce**



Poslední květnový víkend patří každý rok ve **Vlčnově** největšímu kulturnímu svátku, **Jízdě králů**. Slavnost s více než dvousetletou tradicí je spojená s vystoupením folklorních souborů, lidovým jarmarkem a ukázkami řemesel. V roce 2011 byla zapsána na Seznam nemohotného kulturního dědictví Unesco. [www.jizdakralu.cz](http://www.jizdakralu.cz)  
**Jízda králů** se koná jednou za tři roky jako součást Dolňáckých slavností v obci **Hluk**. [www.mestohluk.cz](http://www.mestohluk.cz)

## 4denní program:

Uherský Brod – Vlčnov – Veletiny – Hluk – Nivnice

- 1. DEN:** Příjezd do Uherského Brodu, ubytování, v podvečer prohlídka města a návštěva aquaparku Delfín s řadou atrakcí.
- 2. DEN:** Čeká vás výlet za vinicemi a tradicemi. Odjezd do Vlčnova, kde navštívíte Muzeum lidových pálenic a uvidíte ojedinělý typ staveb – areál vinných búd. Následuje prohlídka Hluku s muzeem a selskými staveními, která ukazují bydlení našich předků. Celou trasu můžete projet také na kole (cca 40 km).
- 3. DEN:** Vydáte se na procházku kolem šesti nových rozhleden východního Slovácka (viz Top TIP). Turistický okruh dlouhý 50 km můžete projít pěšky, na kole a do dostupné vzdálenosti k rozhlednám je možné dojet i autem.
- 4. DEN:** Dopoledne se podíváte do Muzea J. A. Komenského v Uherském Brodě, po obědě odjezd domů nebo pokračujete po dalších trasách v okolí.



## Uherský Brod (str. 53, D3), [www.ub.cz](http://www.ub.cz)

Královské město, kde prožil dětství učitel národů J. A. Komenský. Po významných místech vede naučná stezka městskou památkovou zónou – chrám Mistra Jana Husa, radnice, Panský dům, židovský hřbitov nebo kostel a klášter Nanebevzetí Panny Marie.

**Muzeum J. A. Komenského** – dokumentuje život a dílo významného místního rodáka i historii a tradice Uherskobrodská, [www.mjakub.cz](http://www.mjakub.cz)  
**Aquapark Delfín**, [www.delfinub.cz](http://www.delfinub.cz)  
**Hvězdárna**, [www.hvezdarnaub.cz](http://www.hvezdarnaub.cz)

## Vlčnov (str. 53, D3), [www.vlcnov.cz](http://www.vlcnov.cz)

Obec známá díky Jízdě králů (od roku 2011 zapsanou na seznam UNESCO), kostel sv. Jakuba Staršího, památky lidové architektury a areál vinných „búd“ v trati Kojiny – památková rezervace. Zdejší lisovny bez sklepů představují ojedinělý typ vinohradnických staveb, vyskytují se jen na Uherskobrodsku. Za zmínku stojí i dva prohlídkové okruhy obcí – malý a velký. Jsou zde k vidění ještě i další domky s tradiční modrou podrovnávkou a bílým naličením, ve většině z nich se dosud běžně bydlí.

**Etnografická expozice Rolnický dům a hospodářství**, stavení č. 57. [www.mjakub.cz](http://www.mjakub.cz)

**Muzeum lidových pálenic**, [www.slovackemuzeum.cz](http://www.slovackemuzeum.cz)

## Veletiny (str. 53, D3), [www.veletiny.cz](http://www.veletiny.cz)

Obcí prochází vinařská stezka. Nachází se zde chráněná rezervace lidové architektury Stará hora, tvořená historickými vinnými búdami, které sloužily k lisování hroznů a uchovávání vína. Dominantou obce je kaple sv. Cyrila a Metoděje postavená na místě bývalé dřevěné zvonice.

## Hluk (str. 53, C3), [www.mestohluk.cz](http://www.mestohluk.cz)

Obec známá díky Dolňáckým slavnostem s Jízdou králů, ale také seriálu Slovácko sa nesudí, který se zde natáčel. V obci je kostel sv. Vavřince, ve středu obce stojí renesanční tvrz s mohutnou věží, kde je umístěno muzeum. Ukázkou bydlení v selských staveních od 17. století do poloviny 20. století jsou památkové domky č. p. 283 a 284.



**Muzeum Hluk** – archeologické nálezy ve městě, dokumentace místních krojů a lidových obyčejů.

[www.muzeumhluk.cz](http://www.muzeumhluk.cz)

**Městské koupaliště, bazén, hřiště**, [www.mestohluk.cz](http://www.mestohluk.cz)

## Nivnice (str. 53, D3), [www.nivnice.cz](http://www.nivnice.cz)

Jedno z možných rodných míst J. A. Komenského, připomíná jej pamětní deska na přepokládaném rodném mlýně a Pamětní síň J. A. Komenského. Dominantou obce je pozdně barokní kostel sv. Andělů Strážných, nachází se zde i venkovská usedlost s národopisnou expozicí Nivnická izba.

**Koupaliště Nivnická Riviéra**, bazén plavecký a dětský, tenisové kurty, hřiště na volejbal, půjčovna kol.

[www.nivnice.cz](http://www.nivnice.cz)

## Pro děti

Hledáte místo, kde si užijete spoustu zábavy?

Potom si nenechte ujít návštěvu **Aquaparku Delfín v Uherském Brodě**, kde najdete

plavecký a rekreační bazén s řadou vodních atrakcí, 91 m dlouhým toboganem, dětské brouzdaliště nebo whirlpool. V létě je otevřené také koupaliště nad centrem města s třemi samostatnými bazény, plochami na slunění a terasou.



## SPECIÁLNÍ TIP: Muzeum lidových pálenic ve Vlčnově

K výrobě pálenice se dá použít pračka nebo kamna, i takové netradiční destilační přístroje uvidíte při návštěvě muzea, které se věnuje podomácku vyráběným ovocným pálenkám na moravsko-slovenském pomezí. Expozice představuje různé předměty související s pálením, nádoby, viněty a historické dokumenty. Uvidíte také zařízení, která policisté zabavili majitelům při nelegálním pálení. [www.slovackemuzeum.cz](http://www.slovackemuzeum.cz)





# Na Moravské Kopanice za orchidejemi i po stopách Žitkovských bohyní



Bélokarpatské louky, Strání

**Top TIP**



## Zámek Nový Světlov

Po rekonstrukci v roce 2011 je zámek Nový Světlov v Bojkovicích otevřen veřejnosti. Původně gotický hrad z 15. století, který postavili bratři Landštejnové, byl přestavěn na zámek ve slohu anglické tudorské gotiky. Připomíná zámek arciknížete Maxmiliána I. Habsburského poblíž Terstu, proto se mu říká slovácké Miramare. Obklopený je anglickým parkem se vzácnými dřevinami. [www.zamek Svetlov.cz](http://www.zamek Svetlov.cz)



## Festival masopustních tradic Fašank ve Strání

– pětidenní festival vystoupení folklorních souborů, tanec fašancárů „pod šable“, pochovávaní basy, ukázky lidových řemesel či zabijačku. [www.strani.cz](http://www.strani.cz) **Kopaničářské slavnosti** – folklorní slavnosti se konají v červenci ve Starém Hrozenkově za účasti desítek folklorních souborů a skupin. V září se ve Starém Hrozenkově konají hody, dožínky a krojovaný průvod vesnicí. [www.staryhrozenkov.cz](http://www.staryhrozenkov.cz)

## 4–7denní program:

Bojkovice – Komňa – Žitková – Hostětín – Starý Hrozenkov – Lopeník – Strání

- 1. DEN:** Příjezd do oblasti, ubytování, v podvečer návštěva Bojkovic a procházka k zámku.
- 2. DEN:** Čeká vás výlet do skláren Květná a na Javořinu. Nejdříve pojedete do Strání, kde si po předchozí domluvě prohlédnete sklářskou výrobu v místních sklárnách. Potom se vydáte pěšky nebo na kole na 16 km dlouhou trasu. Výchozím bodem je rozcestí Javořina (na silnici č. 54 mezi Slavkovem a Stráním). Zastávka autobusu ze Strání, Uherského Hradiště i Uherského Brodu, možnost parkování. Z rozcestí Javořina vede trasa Kamenná bouda – Velká Javořina (občerstvení) – Záhumenice (přírodní památka, květnaté louky) a zpět na Kamennou boudu a rozcestí Javořina.
- 3. DEN:** Vydáte se za poznáním Moravských Kopanic po stejnojmenné naučné stezce. Vyjít můžete ze Starého Hrozenkova nebo Žitkové. Základní okruh měří 11,6 km, delší trasa s odbočkami na Lokov a Hutě měří 23,1 km. Stezku lze projet i na horském kole.
- 4.–7. DEN:** Vybíráte si z pestré nabídky dalších tras, např. výlet po NS Lopeník (7,3 km), NS Květná (7 km), NS Bojkovická (24 km), NS Okolo Hrozenka (18 km) nebo se seznámíte s ekologickými projekty na stezkách v Hostětíně.

## Bojkovice (str. 53, F3), [www.bojkovice.cz](http://www.bojkovice.cz)

Nejvýznamnější památkou je zámek Nový Světlov s parkem, ve městě sídlí Muzeum Bojkovska, v expozicích představuje historii i novodobější dějiny regionu. [www.muzeumbojkovska.cz](http://www.muzeumbojkovska.cz)

## Městské koupaliště, vyhlášený kemp Bojkovice

**Naučná stezka Bojkovická** – 10 zastavení, seznámení s přírodou, historií a životem na Bojkovicích. Dva okruhy, delší 24 km, kratší 16 km. Vhodná pro pěší i cyklisty.

## Komňa (str. 53, F3), [www.komna.cz](http://www.komna.cz)

Komňa je spojována s J. A. Komenským, jedno z jeho možných rodišť. V místní památkově chráněné sýpce je umístěn **památník J. A. Komenského** s expozicí. Další zajímavostí je muzeum, které ukazuje bydlení a život zvěrokleštiče z 19. století.

## Žitková (str. 53, F3), [www.zitkova.cz](http://www.zitkova.cz)

Kraj žitkovských bohyní, jehož fenoménem bylo lidové léčitelství. **Naučná stezka Moravské Kopanice**, 14 zastavení, historické i přírodní zajímavosti kolem Žitkové a Starého Hrozenkova. Vhodná pro pěší i cyklisty, v zimě pro běžkaře. Základní okruh 11,6 km, delší 23,1 km s odbočkami na Lokov 4,7 km, na Hutě 1,1 km (nejcennější rezervace na trase, vzácné druhy orchidejí a dalších rostlin).

## Hostětín (str. 53, F2), [www.hostetin.cz](http://www.hostetin.cz)



Obec, která je známá technologickými šetrnými k životnímu prostředí, navštívil v roce 2010 britský princ Charles. Uvidíte pasivní dům, výtopnu na biomasu, biomostárnu, sušírnu ovoce nebo kořenovou čistírnu. V okolí jsou rozmístěny dřevěné sochy.

**Naučná stezka** o ekologických projektech v obci Hostětín, 4 zastavení, 1,5 km, vhodná pro pěší i cyklisty. Druhá, nová stezka Naokolo Hostětína, představuje zajímavosti o místě a krajině.

**Centrum Veronica Hostětín.** [www.veronica.cz](http://www.veronica.cz)

## Starý Hrozenkov (str. 53, F4)

Starý Hrozenkov je obec s bohatou historií a tradicemi a je turistickým centrem svérázné oblasti Moravské Kopanice. Kulturní památkou obce je pozdně barokní kostel Narození Panny Marie. Pořádá se zde řada folklorních akcí.

**Naučná stezka Okolo Hrozenka** – 18 km, 12 zastavení, krásné výhledy, vhodná pro pěší i cyklisty.

**Camp Starý Hrozenkov**, koupání, sport.

[www.staryhrozenkov.cz](http://www.staryhrozenkov.cz)

## Lopeník (str. 53, E4), [www.obec-lopenik.cz](http://www.obec-lopenik.cz)

Vyhledávaná lokalita letní i zimní turistiky, trasy pro pěší a cyklisty, možnosti ubytování a stravování. Nejceněnější je dům č. p. 141 – ukázka kopaničářské usedlosti.

**Naučná stezka Lopeník** – 7,3 km, 8 zastavení, příroda a tradice Moravských Kopanic, vede na vrchol Velkého Lopeníku, kde stojí rozhledna. Trasa vhodná pro pěší i cyklisty.

[www.lopenik.cz](http://www.lopenik.cz)

## Strání (str. 53, E4), [www.strani.cz](http://www.strani.cz)

Dominantou obce je kostel Povýšení svatého Kříže z roku 1748. Část Květná je známá ruční výrobou skla. K neodmyslitelným událostem se řadí fašankové slavnosti a straňanské hody. Tradicí se stal silvestrovský přechod Bílých Karpat, který končí slavnostním zapálením Vatry přátelství na náměstí ve Strání.



**Naučná stezka Květná** – 10 zastavení, 7 km, lesy a louky pod Velkou Javořinou (970 m n. m.), nejvyšším vrchem Bílých Karpat, vhodná pro pěší i cyklisty.

**Koupaliště Květná**  
**Lyžařský areál Štrbáň**



## Pro děti

Udělejte si s dětmi výlet na 22 m vysokou **rozhlednu**, která se nachází na jedné z hor Bílých Karpat, **Velkém Lopeníku** (str. 53, F4) (911 m n. m.). První rozhledna zde byla postavena před 2. světovou válkou. Dnes na místě stojí nová dřevěná věž,

symbolizující přátelství Čechů a Slováků. Jakmile zdoláte 101 schodů, naskytne se vám nádherný výhled na Malou Fatru, Strážovské vrchy, Malé Karpaty, Chřiby nebo Beskydy. Dalším tipem je opravené **koupaliště v Květné**, kde najdete plavecký bazén, tobogan, skluzavky, dětské brouzdaliště a hřiště. [www.strani.cz](http://www.strani.cz)



# Zlínsko a Luhačovicko

## Svět úchvatných kontrastů



14 | 15 BAŤŮV INSTITUT

Oblast Zlínska a Luhačovicka přináší návštěvníkům mnoho zážitků spojených s rozdílností těchto dvou míst. Zlín je, především díky aktivitám a působení legendárního podnikatele Tomáše Bati, moderním městem, které

se pyšní unikátní funkcionalistickou architekturou, zlínským mrakodrapem a dalšími skvosty. V okolí Zlína najdete krásnou přírodu, středověké hrady a zříceniny, hustou síť cyklotras a tras pro pěší a velké turistické lákadlo – Zoo a zámek Zlín-Lešná. Zoologická zahrada je umístěna přímo v krásném zámeckém parku.

Úplně jiný svět nabízejí turistům největší moravské lázně Luhačovice s vyhlášenými léčivými prameny. Vibrující atmosféra lázeňského města zasazeného do podhůří Bílých Karpat, spolu s typickou architekturou, celoroční nabídkou kultury, relaxace a aktivního trávení volného času, dávají Luhačovicím punc přitažlivé výjimečnosti.

V okolí řeky Moravy, poblíž Napajedel a Otrokovic uvídíte vzácné hřebčiny s chovem ušlechtilých koní, čekají vás nádherné cyklostezky a při výletech na kole



poznáte další zajímavá místa regionu. Vynechat byste neměli ani Baťův kanál, plavba po historické vodní cestě vám přinese mnoho nezapomenutelných zážitků.

Jižní Valašsko, kraj na pomezí Bílých Karpat, Javorníků a Vizovických vrchů, vás potom osloví svým folklorem, tradičními dřevěnicemi, gastronomickými specialitami a samozřejmě nedotčenou přírodou. Oblast nabízí výborné příležitosti pro letní i zimní dovolenou. Nechybí trasy pro pěší turistiku, cyklistické výlety, vyjíždky na koních a v zimě můžete lyžovat na zdejších sjezdovkách nebo využít upravené běžecké stopy.

Na Zlínsku a Luhačovicku se opravdu nudit nebudete. Můžete sportovat, odpočívat, koupat se nebo si pobyt okořenit špetkou adrenalinu. Poďte si vybrat z naší nabídky a užijte si krásnou dovolenou!

Žádejte kapesního průvodce v informačních centrech...



...nebo klikněte zde



1 2 3 4 5

G  
F  
E  
D  
C  
B  
A





# Kolekce 1000 bot, vyhlášená zoo, pohádkové hrady, zámky i zříceniny



Zoo Zlín-Lešná

**Top TIP**

14 | 15

## BAŤŮV INSTITUT

Stálá muzejní expozice „Princip Baťa: dnes fantazie, zítra skutečnost“ představuje historii firmy

Baťa, její součástí je kolekce obuvi a obuvnických strojů. Expozice o historii a současnosti zlínského filmu i část věnovaná fondu cestovatelů, a to nejen těm nejslavnějším – J. Hanzelkovi a M. Zikmundovi. Jádrem expozice Krajské galerie výtvarného umění je zlínská architektura, zdejší urbanismus a také průmyslový design, jehož kolébkou je právě Zlín. [www.14-15.cz](http://www.14-15.cz)

**Top akce**



**Mezinárodní festival filmů pro děti a mládež** ve Zlíně se koná na přelomu května a června, v srpnu patří Zlín **Mezinárodnímu festivalu dechových a folklorních souborů** [www.vdozlin.cz](http://www.vdozlin.cz) a tisíce fanoušků motoristického sportu láká do Zlína srpnový závod **Barum Czech Rally Zlín**.

## 4denní program:

Zlín – Lukov – Lešná – Štípa – Tečovice – Malenovice

- DEN:** Příjezd do oblasti, ubytování, v podvečer prohlídka Zlína, návštěva nového Kulturního a univerzitního centra od světově uznávané architektky Evy Jiříčné.
- DEN:** Dopoledne vás čeká výlet ke zřícenině hradu Lukova. Vyjedete do Lukova na rozcestí Pod hradem, odkud se vydáte pěšky po červené značce až k hradu (tam i zpět cca 3 km). Po obědě pojedete na výlet do Zlína-Lešné, kde si prohlédnete originálně koncipovanou a mimořádně oblíbenou zoologickou zahradu, můžete se podívat i do zámku. Na zpáteční cestě se zastavte ve Štípě u větrného mlýna (na kopci u cesty ve směru na Hvozdnou) a s průvodcem si prohlédnete barokní kostel Narození Panny Marie.
- DEN:** Dopoledne navštívíte 14115 BAŤŮV INSTITUT ve Zlíně, odpoledne odjedete do Tečovic, kde si prohlédnete gotický kostel, a při návratu zpět objevíte ve Zlíně-Malenovicích středověký hrad.
- DEN:** Dopoledne lépe poznáte Zlín, můžete si projít město po tzv. modré trase Městského prohlídkového okruhu nebo půjdete po trase Ve stopách zlínské architektury, informace dostanete v informačním centru. Odjezd domů nebo lze pokračovat po dalších trasách v okolí.

**Zlín** (str. 65, C2)

[www.zlin.eu](http://www.zlin.eu)

Město s charakteristickou funkcionalistickou architekturou, Baťův mrakodrap, Památník Tomáše Bati, Velké kino nebo typické kolonie baťovských domků. K historickým památkám patří kostel sv. Filipa a Jakuba a zámek. Moderní architekturu představuje Kulturní a univerzitní centrum od zdejší rodačky Evy Jiříčné.

**Lázně Zlín** – krytý a venkovní bazén, dětský bazén, sauna, pára, posilovna.

**Koupaliště Zelené** – venkovní bazény, tobogan, atrakce, lezecká stěna, badminton, stolní tenis.

**Koupaliště Panorama** – vyhříváné venkovní bazény, tobogan.

**Hvězdárna Zlín**, pozorování oblohy, [www.zas.cz](http://www.zas.cz)

**Zoo a zámek Zlín-Lešná**, [www.zoozlin.eu](http://www.zoozlin.eu)

**Rodinné zábavní centrum Galaxie**

**Lázně Kostelec** (str. 65, C2)

Leží na trase cyklostezky ze Zlína do zoo v Lešné. Minerální prameny se využívaly k léčbě od roku 1742. Vyhříváné venkovní bazény slouží v letní sezoně i veřejnosti, dále je zde tenisový kurt, minigolf a sauna.

**Zlín-Štípa** (str. 65, C2)

Stojí zde větrný mlýn holandského typu (Kovářův mlýn) z poloviny 19. století s dochovaným původním technickým zařízením. Barokní poutní chrám Narození Panny Marie, socha Panny Marie s Ježíškem na hlavním oltáři patří mezi nejstarší mariánské sochy na Moravě. Unikátní dřevěné varhany. [www.stipa.cz](http://www.stipa.cz)

**Hrad Lukov** (str. 65, C1)

Zřícenina gotického strážního hradu z první poloviny 13. století, rozlohou patřil k největším na Moravě. Dochovaly se zbytky mohutných mostních pilířů, paláce, věže a obvodových hradeb. [www.hradlukov.cz](http://www.hradlukov.cz)

**Naučná stezka**

**Lukov** – přibližuje historii hradu, přírodní zajímavosti v okolí, 8 zastavení, délka trasy 7,5 km základní okruh, delší 9,5 km vhodná pro pěší.



**Tečovice** (str. 65, B2)

Románský kostel sv. Jakuba Většího pochází z období kolem roku 1260, patří k nejstarším památkám v regionu. Unikátní jsou nástěnné fresky ze 14. století a gotický portál. [www.tecovice.cz](http://www.tecovice.cz)

**Hrad Malenovice** (str. 65, B2)

Jedna z mála dochovaných památek středověké architektury na Zlínsku. Možnost prohlídky hradní věže, expozic a hradních interiérů. Během návštěvní sezony se na malenovickém hradě konají koncerty, divadelní představení, vystoupení skupin historického šermu a noční prohlídky Muzea jihovýchodní Moravy. Novinkou je přírodovědná expozice s kostrou slona. [www.muzeum-zlin.cz](http://www.muzeum-zlin.cz)

Oblíbeným výletním a poutním místem nad Malenovicemi je studánka s pramenem léčivé vody a výklenek se sochou Panny Marie Lurdské. [www.farnost-malenovice.info](http://www.farnost-malenovice.info)

**Hliněný dům, Kaňovice** (str. 65, C4)

Centrem dění v Kaňovicích je Rolnická usedlost č. p. 19. Hliněný dům z roku 1788. Usedlost získala významné mezinárodní ocenění v projektu „Výjimečná hliněná architektura v Evropě 2011“. [www.kanovice.cz](http://www.kanovice.cz)

**Pro děti**

**Zoologická zahrada**

**ve Zlíně-Lešné** svým členěním podle kontinentů nadchne děti i dospělé. Najdete zde rozlehlé přírodní expozice se společným chovem více druhů zvířat, tropickou halu Yucatan, průchozí expozice a voliéry, romantický zámek Lešná i krásný park. [www.zoozlin.eu](http://www.zoozlin.eu)



Dalším tipem ve Zlíně je zábavní park pro celou rodinu **Galaxie Zlín** se spoustou atrakcí. Za den můžete podniknout dobrodružnou cestu vesmírem.

Udělejte si s dětmi výlet a prohlédněte si zříceniny **hradu Lukova**.

**SPECIÁLNÍ TIP:**

**Zlínský mrakodrap**, správní budova č. 21 Baťových závodů, byl dokončen v roce 1939 podle projektu architekta Vladimíra Karfíka. Budova vysoká 77,5 m byla jednou z prvních výškových staveb v Evropě a nejvyšší v Československu. Unikátní je také výtah – kancelář šéfa firmy s klimatizací a umývadlem. Z terasy na střeše je krásný výhled na město.



# Poznáte vzácné hřebčiny, Bařův kanál i cyklostezku kolem něj



Přístaviště v Napajedlech

**Top TIP**



## Hřebčín Napajedla

Slavný hřebčín anglických plnokrevníků v Napajedlech založil v roce 1886 Aristides Baltazzi, manžel hraběnky ze Stockau. V minulosti sem jezdila kupovat koně rakousko-uherská šlechta, komplex původních stájí hřebčína u zámeckého parku se zachoval dodnes. Během exkurze uvidíte nádherné koně, podíváte se do stájí a výběhů. Nutné je předchozí objednání.

**Top akce**



Po zimní přestávce je každý rok na jaře zahájena **nová plavební sezona** na vodní trase Bařův kanál slavnostním odemknutím. V přístavištích, např. v Otrokovících, jsou při této příležitosti připraveny programy a další akce. [www.batacanal.cz](http://www.batacanal.cz) **Otrokovické frkobraní** je tradiční festival humoru a vína, který se koná v listopadu v Otrokovících.

## 4denní program:

Napajedla – Otrokovice – Spytihněv – Topolná

- DEN:** Příjezd do Napajedel, ubytování, v podvečer prohlídka města a uděláte si procházku po stezce kolem řeky Moravy.
- DEN:** Zjistíte si v místním hřebčínu, zda se nekoná během vašeho pobytu organizovaná prohlídka, a přidejte se k nim. Návštěva známého hřebčína určitě stojí za to. Potom se vydáte na cyklistický výlet po nádherné cyklostezce na trase z Napajedel přes Otrokovice, Kvasice do Kroměříže a zpět (cca 38 km).
- DEN:** (sobota) Dopoledne navštívíte zámek s parkem v Napajedlech, potom se projedete na kole do Spytihněví (cca 4,5 km), kde se nalodíte i s koly na loď. Odplouvá vždy v červenci a srpnu, každou sobotu v 11 hodin. Poplujete přes Babice do Uherského Hradiště, odkud se po nádherné cyklostezce vrátíte zpět do Napajedel (cca 15 km).
- DEN:** Dopoledne pojedete do obce Topolná, kde si po předchozí dohodě prohlédnete zemědělské usedlosti. Odjezd domů nebo pokračujete po dalších trasách v okolí.



**Napajedla** (str. 65, B3) [www.napajedla.cz](http://www.napajedla.cz)

Napajedla spojuje s Otrokovickými a Uherským Hradištěm cyklostezka, která je součástí páteřní dálkové trasy z Kroměříže do Hodonína po hrázcích řeky Moravy a Bařův kanálu. K nejvýznamnějším památkám ve městě patří novorenesanční budova radnice, kostel sv. Bartoloměje a zámek postavený ve stylu francouzského baroka, který je obklopen parkem se vzácnými dřevinami a rybníčkem. V zámku možnost prohlídky historických sálů. Městské muzeum s expozicí plastových hraček.

**Rekreační areál Pahrbek** – přírodní koupaliště, půjčovna lodiček, šlapadel, kol, minigolf.



## Otrokovice

(str. 65, B2) [www.otrokovice.cz](http://www.otrokovice.cz)

Za pozornost stojí kostel sv. Vojtěcha, jehož základní kámen posvětil v roce 1990 papež Jan Pavel II. Z období Bařových se zachoval Společenský dům, v parku před ním stojí socha legendárního podnikatele Tomáše Bati, který v Otrokovících v roce 1932 při letecké havárii zahynul.

**Městské koupaliště** – vyhříváný bazén a brouzdaliště, skluzavka, hřiště na volejbal a nohejbal.

**Rekreační oblast Štěrkovické.**

**Spytihněv** (str. 65, A3), [www.spytihnnev.cz](http://www.spytihnnev.cz)

Obec patří k nejstarším u nás. Ve 30. letech 20. století se Spytihněv stala součástí unikátního vodního díla, u první plavební komory se zde odděluje Bařův kanál od koryta řeky Moravy.

**Přístaviště na Rejdě**, půjčovna lodí, hausbótů, kánoí. **Rekreační areál Skleniky**, bazén, tenis, sauna.

**Halenkovice** (str. 65, A3), [www.halenkovice.cz](http://www.halenkovice.cz)

Rozlehlá obec s řadou pamětihodností, kostel sv. Josefa ze 17. století, barokní sochy sv. Petra a Pavla, zvonice. Přírodní památkou je pískovcový skalní útvar Budačina s puklinovou jeskyní, podle pověsti obývanou v 16. století loupežníky.

**Tlumačov** (str. 65, A2), [www.tlumacov.cz](http://www.tlumacov.cz)

K významným památkám patří kostel sv. Martina, panský dům č. p. 90, fara, kaple za kostelem nebo sloup se sochou Nejsvětější Trojice.

Tlumačov je známý díky koním, už od roku 1925 zde funguje **státní hřebčinec**.

Na okraji obce se nachází přírodní památka, Tlumačovská tůňka se vzácnými obojživelníky. Tlumačov s Hulínem a Otrokovickými spojuje cyklotrasa.

**Topolná** (str. 65, B3)

Zemědělská usedlost č. p. 93 s expozicí lidového bydlení, původními chlévy se zemědělským náradím, předměty na praní a mandlování prádla nebo sušírnu ovoce. [www.slovackemuzeum.cz](http://www.slovackemuzeum.cz)

## Pro děti

Vydejte se s dětmi na plavbu po historické vodní cestě, která nabízí netradiční a dobrudivé využití volného času.

### Přístaviště ve Spytihněví

je první plavební komorou **Bařův kanál**, odkud se můžete projet na velké výletní lodi při pravidelných plavbách přes Napajedla do Otrokovice nebo do Uherského Hradiště. Další možnosti je půjčit si člun či hausbót a sami se vydáte proti proudu řeky Moravy do Otrokovice nebo plavebním kanálem směrem na Uherské Hradiště, kde se vodní cesta napojuje zpět na tok řeky Moravy a pokračuje dál po proudu na jih. Plavbu na lodi můžete spojit i s cyklistickým výletem.

[www.batacanal.cz](http://www.batacanal.cz)

## SPECIÁLNÍ TIP:

### Rekreační oblast Štěrkovické Otrokovice

Vodní plocha vznikla těžbou štěrku ve 20. století, dnes velmi oblíbené místo ke koupání, sportování a odpočinku. Voda je vyhlášena svou čistotou, v areálu najdete udržovanou travnatou pláž s upravenými vstupy do vody, dětská brouzdaliště, skluzavky, půjčovnu vodních šlapadel a hřiště na volejbal, nohejbal, minigolf i občerstvení.

[www.otrokovice.cz](http://www.otrokovice.cz)





# Dozvíte se, proč jsou to nejkrásnější lázně, i jak pramen vyléčil mlynářce zrak



Jurkovičova architektura na kolonádě v Luhačovicích

**Top TIP**

## Jurkovičovy stavby v Luhačovicích



Slovenský architekt Dušan Samo Jurkovič vytvořil v Luhačovicích na počátku 20. století soubor mimořádných staveb

ve stylu lidové secese a zásadně ovlivnil vzhled jednotlivých budov i tvář města. Při procházce narazíte na jeho stopy všude, obdivovat budete Jurkovičův dům, Vodoléčebné lázně a Sluneční lázně, Hudební pavilon, Chaloupku, Jestřábí nebo vily Vlastimila a Valaška.

[www.luhacovice.cz](http://www.luhacovice.cz)



**Otevírání pramenů** – slavnostní zahájení hlavní lázeňské sezony v Luhačovicích (květen) je spojeno s řadou akcí, jarmarkem, projížďkou historických vozidel a bicyklů a průvodem se svěcením pramenů. V červenci patří město tradičnímu festivalu vážné hudby **Janáček a Luhačovice** a koná se také **oblíbená Luhačovická pouť**.

[www.luhacovice.cz](http://www.luhacovice.cz)

## 4–7denní program:

Luhačovice – Pozlovice – Provodov – Slavičín

- DEN:** Příjezd do oblasti, ubytování, v podvečer prohlídka lázní, procházka k Luhačovické přehradě, relaxace.
- DEN:** Čeká vás celodenní pěší výlet k poutnímu místu Provodov – Malenisko. Půjdete po trase Luhačovice, Lázeňské náměstí (žlutá značka) – Řetečov – Malenisko (odtud po zelené) – Starý Světlov (odtud po modré) – Pozlovice – Luhačovice (cca 17 km). Po návratu relaxace.
- DEN:** Pěší výlet k místu letecké bitvy z roku 1944 (24 km). Východním směrem je Infocentrum ve Slavičíně, pokračujete po zelené směrem Hrádek, Šanov a vystoupáte na rozcestí Na Koncích. Odbočíte vlevo po červené trase a po cca 0,5 km odbočíte na pěšinu Kochavce (směrovka se zeleno-bílým čtvercem). Projedete obcí a pokračujete po místní komunikaci do Rokytnice, kde odbočíte vlevo směrem na Hostětín. Po cca 1,5 km narazíte na výchozí zelenou značku do Slavičína.
- 7. DEN:** Relaxujete, vybíráte si z pestré nabídky dalších tras. Můžete se vydat na Okruh lázeňským městem (7 km), k Jezírku lásky (2 km), Okruh Dušana Jurkoviče (15,5 km), Okruh z Luhačovic na východ (18 km), Z Luhačovic do Bojkovic (20 km) nebo Okruh Luhačovským Zálesím (18 km). Cyklotrasy vyberte také z Mapy zážitků, žádejte na Informačních centrech.



**Luhačovice** (str. 65, C–D4)

[www.luhacovice.cz](http://www.luhacovice.cz)

Největší moravské lázně s volně přístupnými léčivými minerálními prameny, nejznámější je Vincentka. Za návštěvu stojí lá-

zeňský park s prameny a kolonádou, která ožívá koncerty a festivaly. Okouzlí vás neobyčejná architektura, především unikátní stavby Dušana Samo Jurkoviče i expozice v Muzeu Luhačovického Zálesí. Město nabízí množství kulturních a společenských akcí, stejně jako zázemí pro relaxaci a sportoviště pro aktivní odpočinek pro dospělé i rodiny s dětmi. Okolní nádherná příroda láká k procházkám i náročnějším túrám pěšky, na kole i na koni. V zimním období je příjemné spojení wellness s běžkami na udržovaných běžeckých tratích nebo lyžováním na místním svahu.

**Muzeum Luhačovického Zálesí**, stálá expozice

Znamé i neznámé Luhačovice a další výstavy.

[www.muzeum-zlin.cz](http://www.muzeum-zlin.cz)

**Městská plovárna** – krytý bazén, dětský bazén, whirlpool, relaxační bazén, pára.

[www.plovarnaluhacovice.cz](http://www.plovarnaluhacovice.cz)

**Sportovní centrum Radostova**, hala, tenisový kurt, hřiště, badminton. [www.radostova.cz](http://www.radostova.cz)

**Sportovní areál Golf** – minigolf, tenisový kurt, hala, hřiště, kuželna.

**Pozlovice** (str. 65, D3), [www.pozlovice.cz](http://www.pozlovice.cz)

Centrem rekreace je nově vyčištěná přehrada, která mimo zážitků z přírodního koupání, vodních sportů a rybaření nabízí i moderní koupaliště Duha. Kolem přehrady vede naučná stezka i stezka zdraví s venkovními posilovacími stroji a celý okruh kolem přehrady (3,3 km) je mimořádně vhodný pro bruslaře a cyklisty. V zimě jsou v okolí Pozlovic upravené běžecké stopy.

**Naučné stezky Luhačovským Zálesím**

[www.luhacovskezalesi.cz](http://www.luhacovskezalesi.cz)

Naučné stezky Luhačovským Zálesím pěšky i na kole zavedou do míst opředených bájemi a pověstmi, čekají vás nádherné výhledy a malebná zákoutí, poučíte se na naučném chodníku Antonína Václavíka a můžete se vydat hledat poklad královny Ambry.

**Podhradí** (str. 65, D3), [www.obec-podhradí.cz](http://www.obec-podhradí.cz)

Na konci obce Podhradí najdete pozůstatky středověkého hradu Starý Světlov, vede k němu naučná stezka. Po cestě projedete ekoparkem s nezvyklými dřevěnými odpočívadly a dalšími speciálními herními prvky.

**Provodov** (str. 65, C3), [www.provodov.cz](http://www.provodov.cz)

Na místě zvaném Malenisko stojí kostel Panny Marie



Sněžné a kaplička s pramenem. Lesem nad kostelem pak vede křížová cesta. Podle pověsti vyléčila voda zrak zdejší mlynářce. Nad obcí se nachází zřícenina

hradu Rýsov, jeho součástí je pískovcová skála, přírodní památka Čertův kámen.

**Šanov** (str. 65, E4), [www.sanov.unas.cz](http://www.sanov.unas.cz)

Stálá expozice částí, fotografií a modelů letadel sestřelených na Moravě v srpnu 1944 je umístěna ve zdejším muzeu, v obci je pomník 9 amerických letců.

**Slavičín** (str. 65, D4), [www.mesto-slavicin.cz](http://www.mesto-slavicin.cz)

K nejvýznamnějším památkám patří kostel sv. Vojtěcha z přelomu 11. a 12. století a barokní zámek s anglickým parkem. Městské muzeum nabízí expozici věnovanou letecké bitvě nad Slavičínem, druhá expozice představuje místní archeologické nálezy.

[www.muzeum.mesto-slavicin.cz](http://www.muzeum.mesto-slavicin.cz)

**Koupaliště** – bazén, brouzdaliště, sportoviště.

[www.mesto-slavicin.cz](http://www.mesto-slavicin.cz)

**Sportovní areál Sokolovna** – tenis, nohejbal, minigolf.

**Tenisový areál Oáza.**

**Okolím Slavičína** – po naučných stezkách „Po stopách osídlení Slovanů“ a „Okolo Nevšové“, po cyklostezce do Nevšové a Luhačovic, 15 km.

## Pro děti

U Luhačovické přehrady v **Pozlovicích** bylo v roce 2010 postaveno nové **koupaliště Duha** s vyhřívanou vodou, kde si děti užijí zábavu v bazénu s řadou atrakcí, toboganem a skluzavkou, nechybí dětský bazén a hřiště.

[www.pozlovice.cz](http://www.pozlovice.cz)

Příjemné místo k procházkám a hrám pro děti najdete v **Pivečkově lesoparku ve Slavičíně**. Lesopark je plný soch s pohádkovými a zvířecími motivy a herních prvků.

## SPECIÁLNÍ TIP:

**Památník americkým letcům ve Slavičíně**

Na hřbitově se nachází významný památník – společný hrob 28 amerických letců, kteří zahynuli při letecké bitvě nad Slavičínem 29. srpna 1944. Tuto událost připomíná i expozice ve zdejším muzeu, její součástí jsou zbraně a součástky z amerických i německých letounů doplněné fotodokumentací. [www.mesto-slavicin.cz](http://www.mesto-slavicin.cz)





# Za historií výroby slivovice, na zámek i za příběhem jednoho fojtství



Zámek Vizovice

**Top TIP**

## Distillery Land

Počátky výroby pálenek ve Vizovicích se datují od konce 16. století.

S tradičními postupy výroby i nejmodernějšími technologiemi dneška se můžete seznámit v Distillery Landu během exkurze, která vás provede pěstitelskou pálenicí, provozním zázemím s obřimi dřevěnými sudy, stáčírnou a degustační místností. Součástí prohlídek je ochutnávka výrobků. Prohlídky nutno předem objednat.  
[www.vychodni-morava.cz](http://www.vychodni-morava.cz)

**Top akce**



Červencovou událostí ve Vizovicích je **rockový festival Masters of rock** a v srpnu patří město hudebnímu festivalu **Trnkobrání**, který je spojený s valašskou slivovicí a známou soutěží v poždání švestkových knedlíků. Ve Slušovicích se můžete přijít podívat na **Dostihové dny**. [www.dostihylusovice.cz](http://www.dostihylusovice.cz).

## 4denní program:

Vizovice – Jasenná – Liptál – Všemina – Loučka (Doubrava)

- DEN:** Přijezd do oblasti, ubytování, v podvečer prohlídka města, zámecké zahrady, návštěva valašské koliby.
- DEN:** Zjistěte ve vizovických sklárnách, zda se nekoná během vašeho pobytu organizovaná prohlídka, a přidejte se k ní. Dopoledne si prohlédnete zámek ve Vizovicích, potom pojedete autobusem do Jasenné, kde se podíváte na Mikuláštkovo fojtství. Po prohlídce se vydáte pěšky po trase Jasenná (naučná stezka Portášská) – Vartovna (rozhledna, NS Chodníček k rozhledně) – Pod Širokou – Vrchy (dále po zelené) – Tanečnice (dále po žluté) – Ublo – Vizovice (cca 15 km).
- DEN:** Dopoledne navštívíte Distillery Land ve Vizovicích a pak se vydáte na pěší túru za nádhernými výhledy k rozhledně Loučka (Doubrava) po naučné stezce Vizovické prameny. Výchozí bod je Masarykovo náměstí ve Vizovicích (14 km).
- DEN:** Dopoledne vás čeká výlet do rekreačního areálu Všemina, které nabízí lanové centrum, jízdu na čtyřkolkách a další aktivity. Odjezd domů nebo pokračujete po dalších trasách v okolí.



## Vizovice (str. 65, D2)

[www.vizovice.eu](http://www.vizovice.eu)

Ve městě, které proslavila slivovice a výroba figurálního pečiva, stojí krásný zámek s parkem, kostel sv. Vavřince, sloup se sochou

Bolestné P. Marie a další památky. Najdete zde ruční sklárnu, během exkurze se seznámíte s prací sklářů na huti. V okolí je mnoho turistických i cyklistických stezek po Vizovických vrších.

**Rekreační středisko Revika**, hřiště, tenisový kurt, minigolf, bazén.

**Stáj Mevrin**, jezdecká škola.

**Jezdecký klub Krásno Chrámečné**, vyjíždky na koních.

**Naučná stezka Vizovické prameny** spojuje přírodovědně i historicky zajímavá místa v okolí Vizovic, 14 km, 7 zastavení, vhodná pro pěší i cyklisty.

**Turistická trasa pro tělesně postižené ve Vizovicích** – 5,5 km po místních komunikacích s minimálním silničním provozem.

## Rozhledna Loučka (str. 65, D3)

Stožár vysoký 55 m byl postavený v roce 2004 na vrcholu Doubravy (676 m n. m.). Z vyhlídkové plošiny ve výšce 33 m (177 schodů) je krásně vidět na Vizovické a Hostýnské vrchy, města Vizovice a Zlín nebo Beskydy.



## Všemina (str. 65, D2)

Nachází se zde přehrada, vyhříváný krytý bazén, sauna, tenisový areál, hřiště, adrenalinová zábava, půjčovna kol.

**Ranč Všemina** – výuka jízdy, vyjíždky na koních, vyjíždky bryčkou, v zimě na saních.

## Slopné (str. 65, D3)

**Naučná stezka Žokeje Váni** – 5 km, Slopné – Vizovice. Stezka vede k turistickému prameni ve Vizovicích a pokračuje dalších 3,5 km až do centra Vizovic.

## Slušovice (str. 65, D2)

Dostihový areál, stáje, hipoturistika, golfové hřiště.  
[www.dostihylusovice.cz](http://www.dostihylusovice.cz)

## Jasenná (str. 65, D2), [www.jasenna.eu](http://www.jasenna.eu)

V obci se nachází Mikuláštkovo fojtství, stavba z roku 1748. Dřevěný patrový roubený dům s pavlačí na průčelí a rozsáhlým hospodářstvím je nejlépe dochovanou

stavbou svého druhu na Valašsku. Uvnitř je umístěna expozice o historii Jasenné a životě na Valašsku. Fojtství bylo vyhlášeno lidovou stavbou Zlínského kraje a je národní kulturní památkou.



**WRC Ranč pod Vartovňů** – výuka jízdy na koni, vyjíždky do přírody.

## Lýžařský areál Jasenná

**Naučná stezka Portášská** – 7 km, Oškerovy paseky – Jasenná – Vartovna, portášská tradice, příroda v okolí Jasenné.

**Rozhledna Vartovna** → str. 39

## Liptál (str. 65, E1), [www.liptal.eu](http://www.liptal.eu)

Z obce s empírově upraveným zámek vede nenáročná Naučná stezka Kobzáňův chodník na Vartovnu (rozhledna). Věnována je jednomu z nejvýznamnějších valašských výtvarníků a spisovatelů Janu Kobzáňovi, 4,5 km, 5 zastavení.

## Pro děti

Pojďte si užít s dětmi adrenalinovou zábavu do **Všeminy**, kde si můžete vyzkoušet lanové překážky, lezeckou stěnu s různými obtížnostmi, skok z 12 metrů, bungee trampolínu a unikátní lanovou dráhu dlouhou 180 metrů, na které překonáte vodní nádrž. V areálu nabízejí také lukostřelbu, čtyřkolky, waterball, paintball, zorbíng nebo skákací boty.



## SPECIÁLNÍ TIP:

### Zámek Vizovice

Zámek (národní kulturní památka) nechal v polovině 18. století postavit Heřman Hannibal z Blümengenu, který stavbou pověřil architekta F. A. Grimma. Ten pojal zámek v moderním francouzském barokním stylu. Zámek obklopuje francouzský a anglický park, v době dostavby patřil areál k nejnonosnějším ukázkám šlechtického sídla. Unikátní je sbírka obrazů se vzácným souborem děl nizozemských mistrů. Uvidíte krásné interiéry, reprezentativní prostory, pokoje určené rodinným příslušníkům, hostům, služebnictvu a zámeckou kapli.  
[www.zamek-vizovice.cz](http://www.zamek-vizovice.cz)





# Za památkami, tradicemi i neporušenou přírodou jižního Valašska



Rozhledna Královec

**Top TIP**



## Valašský mikulášský jarmek

Kouzlo starých časů objevíte na tradičním Valašském mikulášském jarmeku, který se koná každý rok začátkem prosince ve Valašských Kloboukách. Město provoní skvělé místní speciality, slivovice, ožijí lidové tradice a starodávné zvyky, nechybí ani Mikuláš s čertovským doprovodem, ukázky práce šikovných řemeslníků a kulturní vystoupení.



**Top akce**

## 4denní program:

Valašské Klobouky – Brumov-Bylnice – Královec – Ploština

- 1. DEN:** Přijezd do oblasti, ubytování, v podvečer si prohlédnete Valašské Klobouky, vydejte se po trase Naučný chodník (2,8 km).
- 2. DEN:** Celodenní pěší výlet Nad údolím Vláry, kolem památníku Ploština (22 km). Odjedete autobusem z Valašských Klobouk do obce Vysoké Pole, odkud se vydáte po žluté značce kolem kaple na trasu Pod Suchým vrchem (po modré, naučná stezka Vizovické vrchy) – Klášťov – Pod Svěradovem (po zelené) – Ploština – Drnovice (po žluté) – Tichovský potok – Mirošov – Valašské Klobouky.
- 3. DEN:** Prohlédnete si Muzeum Valašské Klobouky. Potom odjedete (vlak, autobus) do Brumova-Bylnice. Navštívíte hrad Brumov, následuje pěší túra z hradu Brumova přes sedlo Matka (možnost odbočit k Hložecké kapli cca 2,5 km) – Jelenovská – Valašské Klobouky (cca 9 km).
- 4. DEN:** Dopoledne se vydáte po Naučné stezce Královec na stejnojmennou rozhlednu (7 km), trasa začíná a končí u viaduktu v blízkosti vlakového nádraží ve Valašských Kloboukách, cca 0,5 km od náměstí. Odjezd domů nebo pokračujete po dalších trasách v okolí.

**Valašské kumštování** – čtyři dny v červenci patří Valašské Klobouky mezinárodnímu setkání malířů, sochařů, řezbářů, folklorních a divadelních souborů [www.infocentrum-valasskeklobouky.cz](http://www.infocentrum-valasskeklobouky.cz), v srpnu se pak ve městě koná Mezinárodní hudební a folklorní festival **Setkání muzikantů v Bílých Karpatech**. Během sezony probíhá řada akcí, šermířské turnaje a divadelní představení **na hradě Brumov**.



## Valašské Klobouky

(str. 65, E3)

[www.infocentrum-valasskeklobouky.cz](http://www.infocentrum-valasskeklobouky.cz)

Centrum jižního Valašska nabízí mnoho zajímavých

památek, k nejhodnotnějším patří budova Staré radnice s muzejní expozicí Pravěk jižního Valašska, dále pranýř, kostel Povýšení svatého Kříže se vzácnou křtitelnicí nebo Červený dům, který je součástí muzea Valašské Klobouky. Představena jsou zde řemesla soukenictví, plátenictví a barvířství. [www.muzeum-valasskeklobouky.cz](http://www.muzeum-valasskeklobouky.cz) Cenné jsou dřevěnice, lidové stavby z konce 18. a počátku 19. století. Okolí města nabízí řadu turistických tras v CHKO Bílé Karpaty, v zimě pak sjezdovky a udržované běžecké stopy.



**Koupaliště** – venkovní bazény plavecký a dětský, skluzavky.

**Sportovní areál**, víceúčelové hřiště.

**Stáj Lipina** – vyjížd'ky pro začátečníky i pokročilé.

**Jelenovská** – rekreační areál s možností celoroční turistiky a relaxace.

**Naučná stezka Královec** – 7 km, 12 zastavení, vhodná i pro rodiny s dětmi a cyklisty, informace o bělokarpatské krajině, chráněných územích, tradicích a lidových zvycích. Po stezce dojdete k dřevěné **rozhledně na Královci**, postavené v nadmořské výšce 655 m n. m. Jakmile vystoupáte na vyhlídkovou plošinu ve výšce 19 m, otevře se vám pohled např. na Valašské Klobouky, Vizovické vrchy, Bílé Karpaty.

## Brumov-Bylnice (str. 65, E4–F4)

[www.brumov-bylnice.cz](http://www.brumov-bylnice.cz)

Nejvýznamnější památkou ve městě je středověký královský hrad Brumov, který střežil obchodní cestu z Moravy do Uher, dále kostel sv. Václava, židovský hřbitov, radnice, budovy bývalého pivovaru ze 16. století se čtyřmi rybníky nebo sklářská kolonie v obci Sidonie z konce 19. století.

**Městské muzeum** – národopisná sbírka.

[www.brumov-bylnice.cz/cz/obec/muzeum](http://www.brumov-bylnice.cz/cz/obec/muzeum)

**Sportovní a rekreační areál** – plavecký a dětský bazén, vodní atrakce, divoká řeka, hřiště na plážový volejbal, kuželky. [www.brumov-bylnice.cz](http://www.brumov-bylnice.cz)

**Tenisové kurty, víceúčelové hřiště**

**Hložecká kaple** – u obce Křekov stojí kaple připomínající tatarský vpád v roce 1663 a kurucké války z počátku 18. století. Kapli postavili v roce 1953, je to poutní místo.

## Ploština (str. 65, E2)

Nedaleko Drnovic stávala pasekářská osada, která byla za přechovávání a podporu partyzánů v dubnu 1945 nacisty vypálena. V 70. letech byla



Ploština vyhlášena Národním kulturním památkem, dominantou místa je památník obětem 2. světové války. Oběti tragédie připomíná kaple se jmény zavražděných. Jeden ze zachovalých domků byl upraven na expozici věnovanou protifašistickému odboji. [www.muzeum-zlin.cz](http://www.muzeum-zlin.cz)

## Klášťov (str. 65, E2) (753 m n. m.)

Nejvyšší kopec Vizovických vrchů s pozůstatky pravěkého a raně středověkého hradiska, nejvýše položeného na Moravě. Kulturní místo, kam byly přinášeny železné obětní dary. Vede tudy Naučná stezka Vizovické vrchy z Vizovic na Vařákovy paseky (14 km).

## Vysoké Pole (str. 65, E3)

EnivCentrum Pro krajinu – vzdělávací a výchovné centrum pro rodiny s dětmi se zaměřením na ochranu přírody a poznání řemesel, výroby a zpracování zemědělských produktů. [www.prokrajinu.eu](http://www.prokrajinu.eu)

**Vyjížd'ky krytým koňským povozem**, vybaveným audiovizuálním průvodcem, po trase okolo bájně hory Klášťov přes Ploština a Drnovice. [www.vysokepole.cz](http://www.vysokepole.cz)

## Pro děti

Při toulkách byste neměli s dětmi vynechat návštěvu středověkého hradu **Brumova**. O minulosti královského hradu a osudech místa se dozvíte při prohlídce stálé expozice ve sklepeních horního nádvoří. Na dolním nádvoří se pak v sezoně koná mnoho akcí, k nejoblíbenějším patří v srpnu Pohádkový hrad. <http://hrad.brumov-bylnice.cz>



## SPECIÁLNÍ TIP:

**Sklárna v obci Sidonie** (část Brumova-Bylnice) vznikla v roce 1788. Dlouholetá tradice sklářské výroby zde skončila v roce 1938. Dochovaly se domky v dělnické kolonii z konce 19. a počátku 20. století, které ukazují životní úroveň sklářských dělníků. Před památkově chráněnými domy č. p. 65 až 70 stojí pec na společné pečení chleba. [www.brumov-bylnice.cz](http://www.brumov-bylnice.cz)



# Přijďte prožít a poznat Zlínský kraj!

Více informací vám ráda poskytnou naše informační centra:

## **Bystřice pod Hostýnem**

Pod Platany 2  
Tel./fax: +420 573 501 901  
[www.bystriceph.cz](http://www.bystriceph.cz)

## **Holešov**

nám. F. X. Ríchtra 190  
Tel./fax: +420 573 395 344  
[www.holesov.info](http://www.holesov.info)

## **Kroměříž**

Velké náměstí 115  
Tel./fax: +420 573 321 408  
[www.kromeriz.eu](http://www.kromeriz.eu)

## **Bojkovice**

Palackého 172  
Tel.: +420 739 202 813  
[www.bojkovice.cz](http://www.bojkovice.cz)

## **Buchovice**

náměstí Svobody 24  
Tel./fax: +420 572 595 996  
[tic.buchovice.cz](http://tic.buchovice.cz)

## **Hluk**

náměstí Komenského 162  
Tel.: +420 608 049 983  
[www.mestohluk.cz](http://www.mestohluk.cz)

## **Kunovice**

Na Rynku 886  
Tel./fax: +420 572 549 999  
[www.mesto-kunovice.cz](http://www.mesto-kunovice.cz)

## **Strání – Květná**

Rubanice 877 (areál ZŠ)  
Tel.: +420 572 695 240  
[www.strani.cz](http://www.strani.cz)

## **Starý Hrozenkov**

č. p. 314  
Tel.: +420 572 696 323  
[www.iskopanice.cz](http://www.iskopanice.cz)

## **Staré Město**

Za Radnicí 1823  
Tel.: +420 572 541 009  
[www.stminfo.uh.cz](http://www.stminfo.uh.cz)

## **Uherské Hradiště**

Masarykovo nám. 21  
Tel.: +420 572 525 525, 529  
[www.uherske-hradiste.cz](http://www.uherske-hradiste.cz)

## **Uherský Brod**

Mariánské nám. 2187  
Tel.: +420 572 805 125  
[www.ub.cz](http://www.ub.cz)

## **Uherský Ostroh**

Zámecká 24  
Tel.: +420 572 503 960  
[www.uhostroh.cz](http://www.uhostroh.cz)

## **Velehrad**

U Lípy 302  
Tel.: +420 571 110 538  
[www.velehradinfo.cz](http://www.velehradinfo.cz)

## **Velehrad**

Klášter Velehrad, směr Salaš  
Tel.: +420 723 984 080  
[www.velehrad.cz](http://www.velehrad.cz)

## **Vlčnov**

Klub sportu a kultury  
Tel.: +420 572 675 500,  
572 675 130  
[www.kskvlcnov.cz/](http://www.kskvlcnov.cz/)  
[informacni-centrum](http://informacni-centrum)

## **Francova Lhota – Pulčín**

Pulčín 13  
Tel.: +420 571 458 237  
[www.pulcin.cz](http://www.pulcin.cz)

## **Horní Lideč**

č. p. 115  
Tel.: +420 737 701 047  
[www.betlemhornilidec.cz](http://www.betlemhornilidec.cz)

## **Karolinka**

Radniční náměstí 42  
Tel.: +420 739 322 851  
[www.karolinka.cz](http://www.karolinka.cz)

## **Kohútka**

Nový Hrozenkov 241  
Tel.: +420 571 160 800  
[www.kohutka.info](http://www.kohutka.info)

## **Nový Hrozenkov**

č. p. 451  
Tel.: +420 571 451 806

## **Rožnov pod Radhoštěm**

Masarykovo nám. 131  
Tel.: +420 571 652 444  
[www.roznov.cz](http://www.roznov.cz)

## **Valašské Bystřice**

č. p. 316  
Tel.: +420 571 759 716  
<http://valasskabystrice.cz/>

## **Valašské Meziříčí**

Komenského 169  
Tel.: +420 571 684 558  
[www.info-vm.cz](http://www.info-vm.cz)

## **Velké Karlovice**

č. p. 299  
Tel.: +420 571 444 039  
[www.velkekarlovice.cz](http://www.velkekarlovice.cz)

## **Vsetín**

Dolní náměstí 1356  
Tel.: +420 575 755 144, 575 755 111  
[www.ic-vsetin.cz](http://www.ic-vsetin.cz)

## **Zvonice Soláň**

Bzové 325  
Tel.: +420 571 644 027  
[www.zvonice.eu](http://www.zvonice.eu)

## **Brumov-Bylnice**

Podzámčí 861  
Tel.: +420 577 330 138  
[www.brumov-bylnice.cz](http://www.brumov-bylnice.cz)

## **Luháčovice**

Masarykova 950  
Tel.: +420 577 133 980  
[www.luhacovice.cz](http://www.luhacovice.cz)

## **Napajedla**

Komenského 304  
Tel.: +420 577 944 247  
[www.napajedla.cz](http://www.napajedla.cz)

## **Otrokovice**

nám. 3. května 1302  
Tel.: +420 571 118 103  
[www.besedaotrokovice.cz](http://www.besedaotrokovice.cz)

## **Slavičín**

Mladotické nábřeží 849  
Tel.: +420 577 342 251  
[www.mesto-slavicin.cz](http://www.mesto-slavicin.cz)

## **Tlumačov**

nám. Komenského 170  
Tel.: +420 577 929 023  
[www.kis.tlumacov.cz](http://www.kis.tlumacov.cz)

## **Valašské Klobouky**

Masarykovo nám. 103  
Tel.: +420 577 311 150  
[www.infocentrum-valasskeklobouky.cz](http://www.infocentrum-valasskeklobouky.cz)

## **Vizovice**

Masarykovo nám. 1008  
Tel.: +420 577 599 110  
[www.vizovice.eu](http://www.vizovice.eu)

## **Zlín**

nám. Míru 12  
Tel.: +420 577 630 222  
[www.zlin.eu](http://www.zlin.eu)

[www.vychodni-morava.cz](http://www.vychodni-morava.cz)



Roku 2014 vydala Centrála cestovního ruchu Východní Moravy, o.p.s., držitel ocenění pro nejlepší destinační management v ČR 1993–2010, J. A. Bati 5520 | 761 90 Zlín | [turistika@vychodni-morava.cz](mailto:turistika@vychodni-morava.cz)  
Zpracování: m-ARK Marketing a reklama s.r.o., [www.m-ark.cz](http://www.m-ark.cz) | Mappy: SHOCART s.r.o.  
Foto: m-ARK, databáze CCRMV a partnerů z turistických oblastí a měst Východní Moravy  
Třetí, revidované vydání, náklad 90 000 ks. **Nepronějné.** [www.rr-strednimorava.cz](http://www.rr-strednimorava.cz), [www.vychodni-morava.cz](http://www.vychodni-morava.cz)