

# TIP NA VÝLET



**ROZHĽADNE, VRCHOLY A CHATY  
V EUROREGIÓNE BÍLÉ – BIELE KARPATY**



# ROZHĽADNE, VRCHOLY A CHATY V EUROREGIÓNE BÍLÉ – BIELE KARPATY































## Úvod

Euroregión Bílé – Biele Karpaty sa rozprestiera na území Trenčianskeho a Zlínskeho kraja. Nachádza sa na ňom množstvo krásnych hôr, stovky vrcholov, hlboké doliny i nížinné roviny. Pešia turistika i cykloturistika v tejto oblasti má dlhodobú tradíciu. Nachádza sa tu niekoľko turistických chat, z ktorých majú najstaršie už viac ako 80 ročnú históriu. V kraji krásnych vrcholov sa nachádza niekoľko zaujímavých veľikánov, z ktorých sa naskytá krásny výhľad na široké okolie. A vzhľadom na ich charakter ten výhľad bude trvať ešte niekoľko storočí... V poslednom období v našom regióne nastal i boom rozhľadní. Prvé sa tu začali stavať pred viac ako 100 rokmi, ich boom však nastal najmä v posledných rokoch.

Preto dovoľte, aby sme Vás nasledujúcimi námetmi pozvali spoznať krásne miesta nášho Euroregiónu – či už rozhľadne, vyhlídkové vrcholy alebo malebné chaty.

Webovský sprievodca bol vydaný v rámci projektu „Javorina – symbol spolupráce Slovákov a Čechov – prírodné perly Euroregiónu – vrcholy rozhľadne a chaty“. Projekt bol podporený zo štátneho rozpočtu SR.

Texty: Juraj Hlatký a Pavel Kuča, fotografie: Juraj Hlatký, Pavel Kuča, Radek Bednařík, Marián Greguš, Michal Hlatký, design: Ľuboš Krajčík, vydané: december 2010

- |  |   |                                   |   |
|--|---|-----------------------------------|---|
| 01. Alžbetina rozhľadňa                    |  | 16. Rozhľadňa Svatý Hostýn        |  |
| 02. Rozhľadňa na Žalostinej                |  | 17. Rozhľadňa Vartovna            |  |
| 03. Rozhľadňa Hrajky na Turej Lúke         |  | 18. Rozhľadňa Čubův kopec         |  |
| 04. Rozhľadňa Poľana v Brestovci           |  | 19. Rozhľadňa na Finiši           |  |
| 05. Rozhľadňa na Panskej Javorine          |  | 20. Rozhľadňa Jarcová             |  |
| 06. Rozhľadňa Grotta Dubnica               |  | 21. Rozhľadňa Čartak              |  |
| 07. Rozhľadňa na Tlstej hore               |  | 22. Rozhľadňa na Búřově           |  |
| 08. Rozhľadňa na Jelenci                   |  | 23. Rozhľadňa Douby               |  |
| 09. Rozhľadňa Maják Šrotík                 |  | 24. Matúšova veža na Trenč. hrade |  |
| 10. Rozhľadňa Židoviny                     |  | 25. Rozhľadňa na Stratenci        |  |
| 11. Rozhľadňa na Veľkom Lopeníku           |  | 26. Chata pod Inovcom             |  |
| 12. Rozhľadňa Lhotka u Uherského Brodu     |  | 27. Veľká Javorina                |  |
| 13. Rozhľadňa Rovnina u Uherského Hradiště |  | 28. Holubyho chata na Javorine    |  |
| 14. Rozhľadňa Brdo                         |  | 29. Chata na Baske                |  |
| 15. Rozhľadňa Doubrava u Vizovic           |  | 30. Chata Vsácky Cáb              |  |



## ALŽBETINA ROZHĽADŇA

### Bližší popis:

Mala drevená rozhľadňa situovaná v areáli Parku miniatúr. V tomto parku sa nachádzajú modely dobových rekonštrukcií slovenských hradov a zámkov (mierka 1:50), takže je tu možné pozrieť si ako vyzerali slovenské hrady pred 300 – 500 rokmi. Ďalej sú tu umiestnené modely významných slovenských kostolíkov, románskych i drevených. Tie majú mierku 1:25.

### Výhľad:

Recesisticky možno povedať, že z tejto rozhľadne uvidíte na 17 slovenských hradov a niekoľko kostolov. Mnohé uvidíte priamo pod sebou – Tematín, Korlátku, Revište, ďalšie kúsok od vás – Holíčsky zámok, Čachtický hrad, Vršatec, Lednicu, Hričov, Súľovský hrad a mnohé iné. Samozrejme zmenšené 50- krát, ale na druhej strane v svojej pôvodnej kráse...

### Prístup autom:

Do obce Podolie sa možno dostať odbočením z diaľnice v Novom Meste nad Váhom (15 km), Hornej Strede (4 km) alebo v Piešťanoch

(13 km). Obec leží na ceste II. triedy č. 504 medzi obcami Krakovany a Čachtice. Areál je priamo pri ceste v strede obce. Z Českej republiky je sem najlepší prístup cez hraničný prechod Květná – Moravské Lieskové. Po nej prídeme do Nového Mesta nad Váhom a z neho je to do Podolia 7 km.

### Iné turistické možnosti:

V areáli sa nachádza Nultý cyklopoludník Matúšovho kráľovstva ako aj Hradný poludník. Pred areálom vedie červeno značovaná Malokarpatská cyklomagistrála a zeleno značená cyklotrasa Bátoričkin okruh.

### Možnosti parkovania:

Parkovať možno priamo v areáli alebo pred ním.

### Iné zaujímavosti v okolí:

Zrúcaniny Čachtického hradu (6 km), múzeum v Čachticiach v Draškovičovskom kaštieli (3 km), park v Častkovciach (1,5 km), rekreačná oblasť Zelená Voda (10 km), Beckovský hrad (17 km).

**Kraj:** Trenčiansky

**Okres:** Nové Mesto nad Váhom

**Obec:** Podolie

**Nadmorská výška:** 188 m n.m.

**GPS:** 48°40'36" SŠ,  
17°46'14" VD

**Lokalizácia:** v areáli Parku miniatúr,  
v strede obce pri základnej škole

**Rok výstavby:** 2010

**Celková výška:** 4,3 m

**Výška vyhlídkovej plošiny:** 3,0 m

**Počet schodov:** 12

### Otvárací režim:

Rozhľadňa prístupná v čase otváracích hodín Parku miniatúr v obci Podolie ([www.matusovo-kralovstvo.sk](http://www.matusovo-kralovstvo.sk)), júl a august denne okrem pondelka 9-17 hod, máj, jún a september pre vopred ohlásené skupiny.

**Tel.:** +421-903-206632)

**E-mail:** office@matusovo-kralovstvo.sk





## ROZHĽADŇA NA ŽALOSTINEJ



**Bližší popis:** Mala drevená rozhľadňa sa nachádza na plochom vrchole Žalostinej, ktorý je zatravnený a tak je z neho krásny výhľad. Postavila ju obec Chvojnica.

**Výhľad:** Vďaka tejto rozhľadni sa nám z nej naskytá kruhový rozhľad na okolie. Dominujú v ňom vrcholy Bielych Karpát, Myjavskej pahorkatiny a Považského Inovca. Z jasne viditeľných cieľov treba spomenúť obec Vrbovce, Chvojnica, hrad Branč, Ostrý vrch s veternou elektrárnou.

**Prístup autom:** Ako východisko do obce Chvojnica si zvolíme mesto Myjava. Sem sa možno dostať odbočením z diaľnice v Novom Meste nad Váhom cez mesto Stará Turá (28 km), alebo v Piešťanoch cez Košariská a Brezovú pod Bradlom (35 km). Z Myjavy pokračujeme cez miestnu časť Turá Lúka do obce Vrbovce. V nej odbočíme priamo na Chvojnicu. Sem je to ďalších 16 km. Pri autobusovej zastávke vo vrchole stúpania pred obcou Chvojnica odbočíme doprava do miestnej časti Hate. Odtiaľto už vidíme na kopci pred sebou malú rozhľadňu. Z Českej republiky je sem najlepší prístup cez hraničný prechod Velká nad Veličkou – Vrbovce. Z neho prídeme do Vrboviac a odtiaľto je to do Chvojnice iba 5 km.

**Priamy prístup:** na samotný vrchol nevedie v súčasnosti značkovaný

chodník. Od miesta zaparkovania sa po asfaltovej ceste vrátíme asi 100 m späť do miestnej časti Hate. Tu za domom č. 30 odbočuje doľava medzi domami spevnená cesta, ktorá asi po 100 metroch vyjde na trávnaté temeno Žalostinej. Po poľnej ceste pohodlne vystúpime za cca. 20 minút na samotný vrchol, rozhľadňu však uvidíme až v poslednej chvíli.

### Iné turistické možnosti:

Popod Žalostinú vedie modro značkovaný turistický chodník, cez Chvojnicu prechádza modro značkovaná cyklotrasa 4-Euroregio, ktorá vedie z Brezovej pod Bradlom cez Bradlo až do Skalice. Je z nej vyznačená krátka žltá odbočka vedúca do centra Chvojnice.

### Možnosti parkovania:

Parkovať možno v Chvojnici v miestnej časti Hate. Sem odbočíme pred Chvojnicou doprava a asi po 1 km na rázcestí doľava. Pokračujeme ešte asi 1 km, prejdeme vrcholom stúpania a v krátkom zjazde v zatáčke za domami je priestor na parkovanie.

### Iné zaujímavosti v okolí:

Zrúcaniny hradu Branč (23 km), veterná elektráreň na Ostrom vrchu (10 km), vyhliadka na Kamenci (9 km), pamätník vo Vrboviaciach (8,5 km), Gazdovský dvor na Myjave – Turej Lúke (14 km), Múzeum SNR na Myjave (18 km).



**Kraj:** Trenčiansky

**Okres:** Myjava

**Obec:** Chvojnica

**Nadmorská výška:** 621 m n.m.

**GPS:** 48°49'07" SŠ,  
17°25'45" VD

**Lokalizácia:** na vrchole Žalostinú v Bielych Karpatoch

**Rok výstavby:** 2009

**Celková výška:** 7,8 m

**Výška vyhlídkovej plošiny:** 4,4 m

**Počet schodov:** 20



**Otvárací režim:**

Rozhľadňa je voľne prístupná.



## ROZHĽADŇA HRAJKY NA TUREJ LÚKE

### **Blížší popis:**

Mala drevená rozhľadňa sa nachádza na vyvýšenine Hrajky nad Turou Lúkou pri ceste v smere na Sobotište. Postavilo ju mesto Myjava spolu s partnerom - obcou Brestovec v rámci projektu cezhraničnej spolupráce. Partnerom na českej strane bola obec Javorník.

### **Výhľad:**

Z rozhľadne je obmedzený výhľad, nakoľko je situovaná v „jame“. V najbližšom okolí sú to kopce Myjavskej pahorkatiny. Z jasne viditeľných cieľov treba spomenúť mesto Myjava a vrchol Bradla, z a dobrých poveternostných podmienok i vrchol Inovec.

### **Prístup autom:**

Ako východisko k rozhľadni si zvolíme mesto Myjava. Sem sa možno dostať odbočením z diaľnice v Novom Meste nad Váhom cez mesto Stará Turá (28 km), alebo v Piešťanoch cez Košariská a Brezovú pod Bradlom (35 km). Z Myjavy pokračujeme cez miestnu

časť Turá Lúka a potom ďalej po štátnej ceste č. 581 smerom na Sobotište. Cca. 2 km za Turou Lúkou vystúpame na vrchol hupu, rozhľadňa je po ľavej ruke.

### **Iné turistické možnosti:**

Cez Turú Lúku vedie modro značkováná cyklotrasa 4 Cykloregio, ktorá spája Brezovú pod Bradlom cez Bradlo so Skalicou. K rozhľadni je z tejto trasy neznačenou cestou cca. 1 km.

### **Možnosti parkovania:**

Parkovať možno priamo pod rozhľadňou na upravenej ploche s odpočívadlom. Treba byť však veľmi opatrný pri odbočovaní, nakoľko miesto sa nachádza v pomerne neprehľadnej zákrute.

### **Iné zaujímavosti v okolí:**

Zrúcaniny hradu Branč (10 km), veterná elektrárňa na Ostrom vrchu (8 km), vyhliadka na Kamenci (7 km), Gazdovský dvor na Myjave – Turej Lúke (2 km), Múzeum SNR na Myjave (4 km), Bradlo (14 km).

**Kraj:** Trenčiansky

**Okres:** Myjava

**Obec:** Myjava – Turá Lúka

**Nadmorská výška:** 305 m n.m.

**GPS:** 48°44'42" SŠ

17°31'15" VD

**Lokalizácia:** v lokalite Hrajky nad miestnou časťou Myjavy – Turá Lúka

**Rok výstavby:** 2009

**Celková výška:** 10,5 m

**Výška vyhliadkovej plošiny:** 9,5 m

**Počet schodov:** 54

### **Otvárací režim:**

Rozhľadňa je voľne prístupná.





## ROZHĽADŇA POĽANA V BRESTOVCI



### **Blížší popis:**

Veľká drevená rozhľadňa sa nachádza v lokalite Poľana nad obcou Brestovec. Postavila ju obec Brestovec spolu s partnerom mestom Myjava v rámci projektu cezhraničnej spolupráce. Partnerom na českej strane bola obec Javorník, ktorá postavila rovnakú rozhľadňu ako tá na Poľane.

### **Výhľad:**

Z rozhľadne je krásny, zhruba 2/3 výhľad na Biele Karpaty, Myjavskú pahorkatinu, Považský Inovec a Malé Karpaty. Z jasne viditeľných cieľov treba spomenúť Veľkú Javorinu, Strážov, Inovec, Marhát, hrad Branč, Záruby a Ostrý vrch s veternou elektrárnou.

### **Prístup autom:**

Ako východisko k rozhľadni si zvolíme mesto Myjava. Sem sa možno dostať odbočením z diaľnice v Novom Meste nad Váhom cez mesto Stará Turá (28 km), alebo v Piešťanoch cez Košariská a Brezovú pod Bradlom (35 km). V Myjave sa treba dostať do centra k mohutnému evanjelickému kostolu. Odtiaľto pokračujeme smerom na hraničný prechod Vrbovce. Stúpame cez obec Brestovec a vo vrchole stúpania odbočíme doprava na kopanice Poľana. Po asfaltovej ceste asi

po 1,5 kilometri prichádzame na otoč s autobusovou zastávkou. Tu zaparkujeme.

### **Priamy prístup:**

Z parkoviska je to k rozhľadni asi 500 metrov. Vidno ju už pri príchode na Poľanu. Priamo pokračujeme po lesnej ceste, na rázcestí ideme vpravo. K rozhľadni sa dá dostať i na bicykli.

### **Iné turistické možnosti:**

z Myjavy cez Brestovec do Vrbovíc a ďalej cez Sobotište vedie zeleno značená cyklotrasa do Senice. Cez hraničný prechod Vrbovce si možno odskočiť k rozhľadni nad obcou Javorník alebo ku Kuželovskému mlynu.

### **Možnosti parkovania:**

Parkovať možno na otoči autobusovej zastávky na Poľane.

### **Iné zaujímavosti v okolí:**

Pamätník 1848 vo Vrbovciach (4 km), zrúcaniny hradu Branč (17 km), veterná elektrárň na Ostrom vrchu (11 km), vyhlídka na Kamenci (12 km), Gazdovský dvor na Myjave – Turej Lúke (11 km), Múzeum SNR na Myjave (7 km), Bradlo (21 km), rozhľadňa nad obcou Javorník (10 km), Kuželovský mlyn (10 km), Filipovské údolie (14 km).



**Kraj:** Trenčiansky

**Okres:** Myjava

**Obec:** Brestovec

**Nadmorská výška:** 580 m n.m.

**GPS:** 48°48'15" SŠ

17°32'40" VD

**Lokalizácia:** v lokalite Poľana nad obcou Brestovec

**Rok výstavby:** 2009

**Celková výška:** 21,5 m


**Výška vyhlídkovej plošiny:** 20 m

**Počet schodov:** 137



### **Otvárací režim:**

Rozhľadňa je voľne prístupná.



## ROZHLADŇA NA PANSKEJ JAVORINE

### Bližší popis:

Stredne veľká drevená rozhľadňa sa nachádza na najvyššom vrchole Panskej Javoriny v strednej časti Považského Inovca, ma malej skalnej plošinke.

### Výhľad:

Z rozhľadne je krásny, kruhový výhľad. V najbližšom okolí je vidno kopce Považského Inovca – či už Úhrad, Topoľčiansky hrad, Priel'acinu, ako aj celý hlavný hrebeň smerom na sever – Jakubovú až po Inovec. Z jasne viditeľných cieľov sú to hrebene Bielych Karpát s Veľkou Javorinou, Vtáčnik a Trábeč s Veľkým Trábečom.

### Prístup autom:

Ako východisko k rozhľadni si zvolíme obec Kálnica. Sem sa možno dostať odbočením z diaľnice v Novom Meste nad Váhom smerom na Beckov. V Kočovciach, v miestnej časti Rakol'uby (je aj na odbočovacej tabuli na diaľnici) ideme vľavo a po 100 metroch odbočíme vpravo smerom do Kálnice. Stúpame hore obcou, na jej konci na otočí autobusov pokračujeme rovno. Ponad štadión prideme čoskoro k lyžiarskemu areálu, kde zaparkujeme. Z diaľnice je to sem 8 km.

### Priamy prístup:

Výstup na rozhľadňu je náročný a

určený pre zdatných turistov. Jedná sa o celodenný výlet. Ako východisko si zvolíme obec Kálnica, zaparkujeme na konci obce pod lyžiarskym vlekom. Odtiaľto nás čaká strmý výstup po zjazdovke po modrej turistickej značke. Po nej potom pokračujeme až na hlavný hrebeň Považského Inovca. Tu ideme ďalej vpravo spolu s červenou turistickou značkou a o chvíľu odbočíme vľavo z hlavného hrebeňa a stúpame na vrchol Panskej Javoriny. Celý výstup trvá asi 4 hodiny.

### Iné turistické možnosti:

Na Panskú Javorinu možno vystúpiť aj z rekreačného strediska Bezovec alebo z topoľčianskej strany z Podhradia po žltej turistickej značke alebo z Kulháňa po modrej turistickej značke.

### Možnosti parkovania:

Parkovať možno na parkovisku pri lyžiarskom vleku v Kálnici.

### Iné zaujímavosti v okolí:

Z Kálnice obec Beckov s hradom, 3 kostolmi a 3 náučnými chodníkmi (7 km), rekreačná oblasť Zelená voda (6 km), rekreačné stredisko Bezovec s chatou (11 km), po hrebene rozhľadňa na Marháte (20 km), rekreačné stredisko Duchonka (14 km).

**Kraj:** Nitriansky - Trenčiansky

**Okres:** Topoľčany - Nové Mesto n. V

**Obec:** Podhradie / Hôrka nad Váhom

**Nadmorská výška:** 943 m n.m.

**GPS:** 48°42'43" SŠ

18°00'45" VD

**Lokalizácia:** na najvyššom mieste Panskej Javoriny v Považskom Inovci

**Rok výstavby:** 2009

**Celková výška:** 17,6 m

**Výška vyhlídkovej plošiny:** 14 m

**Počet schodov:** 64

### Otvárací režim:

Rozhľadňa je voľne prístupná





## ROZHĽADŇA GROTTA DUBNICA



### **Blížší popis:**

Znovuobnovená vyhlídková vežička, drevená na kamennej podstave, je súčasťou Grotty – umelého hrádka s jaskyňou a rozhľadňou, ktorá sa nachádza v parku Ilešháziiovského kaštieľa. Bola postavená ako súčasť francúzskej záhrady. Prvýkrát sa spomínala začiatkom 19. storočia. Dlhú dobu bola v rozvalinách a zdalo sa, že zanikne. Krásne obnovená bola v roku 2010 podľa zachovaných obrázkov a nákresov. Objekt patrí do Dubnického múzea v Dubnici nad Váhom a má svoj návštevný poriadok a otváracie hodiny ([www.muzeumdubnica.sk](http://www.muzeumdubnica.sk)). Veža má výšku 16 m, vyhlídkovú plošinu vo výške 11,5 metra, drevené schody vo výške 5,6 metra.

### **Výhľad:**

Z rozhľadne je obmedzený výhľad. Iba v „diere vysokých stromov“ sa z vyhlídkovej plošiny naskytá krásny pohľad na mesto, dolinu Váhu a Biele Karpaty s Vršatcom.

### **Prístup autom:**

Rozhľadňa sa nachádza v centre

mesta Dubnica nad Váhom. Sem sa možno dostať odbočením z diaľnice na exite „Nemšová – Dubnica nad Váhom“. Pokračujeme po výjazde rovno a na križovatke už vchádzame priamo do Dubnice nad Váhom. Odbočíme vľavo a ideme stredom mesta. Na kruhovom objazde pokračujeme vľavo, mierne klesáme a čoskoro prichádzame priamo ku kaštieľu. Z diaľnice je to sem 4 km.

### **Priamy prístup:**

Prístup k rozhľadni je veľmi jednoduchý. Ak sme zaparkovali priamo pred kaštieľom, pešo sa k nej dostaneme chodníkom cez park asi za 5-7 minút.

### **Možnosti parkovania:**

Parkovať možno pred kaštieľom v Dubnici nad Váhom.

### **Iné zaujímavosti v okolí:**

Ilešháziiovský kaštieľ v Dubnici s múzeom (0,4 km), kostol v Dubnici (0,6 km), Trenčín a Trenčiansky hrad (14 km), Vršatecké bradlá a hrad Vršatec (17 km).



**Kraj:** Trenčiansky

**Okres:** Ilava

**Obec:** Dubnica nad Váhom

**Nadmorská výška:** 230 m n.m.

**GPS:** 48°57'28" SŠ

18°10'26" VD

**Lokalizácia:** v parku Dubnic. kaštieľa

**Rok výstavby\*:** 2010\*znovuobnova

**Celková výška:** 16 m

**Výška vyhlídkovej plošiny:** 11,5 m



**Otvárací režim:** Rozhľadňa je prístupná v muzeálnom režime





## ROZHĽADŇA NA TLSTEJ HORE

### Bližší popis:

Krásna rozhľadňa sa nachádza na vrchole Tlstej hory (651 m n.m.) v pohorí Biele Karpaty. Drevená rozhľadňa s „valašským klobúkom“ je konštrukčne najmladšou sestrou rozhľadní na Čubovom kopci a na Královci. Postavila ju v roku 2009 obec Dohňany v rámci europrojektu cezhraničnej spolupráce, partnerom bola obec Seninka. Na českej strane bola postavená rozhľadňa Vartovna, nachádza sa v rovnakej nadmorskej výške.

### Výhľad:

Odmenou za výstup je krásny kruhový výhľad, v ktorom dominujú blízke bielokarpatské bradlá Lednice a Vršatca. V ďalších panorámach kraľujú slovenská časť Javorníkov, Kysucké vrchy, Malá Fatra i s Martinskými hoľami a Kľakom, Strážovské vrchy so Strážovom, Súľovské vrchy s Veľkým Manínom. Vidno i mesto Púchov, priamo pod nami je obec Dohňany a z druhej strany v hlbokkej doline obec Zubák.

### Prístup autom:

Ako východisko k rozhľadni si zvolíme obec Kálnica. Sem sa možno dostať odbočením z diaľnice v Novom Meste nad Váhom smerom na Beckov. V Kočovciach, v miestnej časti Rakoľuby (je aj na odbočovacej tabuli na diaľnici) ideme vľavo a po 100 metroch odbočíme vpravo smerom do Kálnice. Stúpame hore obcou, na jej konci na otoči autobusov pokračujeme rovno. Ponad štadión prídeme čoskoro k lyžiarskemu areálu, kde zaparkujeme. Z diaľnice je to sem 8 km.

### Priamy prístup:

Výstup na rozhľadňu je stredne náročný a vedie po turisticky neznačenej ceste. Je však orientačne nenáročný. Od zaparkovaného auta pri prameni na rázcestí 3 poľných ciest pokračujeme priamo (strednou cestou) hore medzi domami, po 50 metroch pokračujeme vpravo. Čoskoro vychádzame na lúčku nad domami a tu na ďalšom rázcestí poľných ciest odbočíme vľavo a oblúkom prídeme neskôr na okraj lesa. Míňame 2 posedy. Táto cesta nás už nepustí a postupným stúpaním bukovým lesom prídeme po cca. 2 km na rázcestie pod vrcholom. Tu odbočíme vpravo a strmým stometrovým výstupom sa dostaneme rovno pod rozhľadňu. Celý výstup má dĺžku asi 3,5 km a trvá necelú hodinku.

### Iné turistické možnosti:

K rozhľadni možno vystúpiť po značenom náučnom chodníku, trasa má však pomerne veľkú okľuku (dĺžka chodníka 13 km). Začína pri infostredisku v obci, má názov „Tri skaly“. Vedie k trom skalným útvarom – Lazovská skala, Čertova skala a skala Vieska.

### Možnosti parkovania:

Parkovať možno obmedzene v miestnej časti Lazy.

### Iné zaujímavosti v okolí:

Župný dom s múzeom v Púchove (4 km), Považský hrad (23 km), Lednické bradlo a hrad Lednica, Valašské Klobouky (30 km), rozhľadňa na Královci (35 km), rozhľadňa Čubův kopec nad Francovou Lhotou (30 km).

**Kraj:** Trenčiansky

**Okres:** Ilava

**Obec:** Dohňany

**Nadmorská výška:** 651 m n.m.

**GPS:** 49°08'11" SŠ

18°15'13" VD

**Lokalizácia:** na lúčke na Tlstej hore v Bielych Karpatoch

**Rok výstavby:** 2009

**Celková výška:** 18 m

**Výška vyhlídkovej plošiny:** 15,5 m

**Otvárací režim:**

Rozhľadňa je voľne prístupná

# ROZHĽADŇA NA JELENCI



## Bližší popis:

Unikátna kovová veža je pozostatkom po armáde, kedy mala strážnu a pozorovací funkciu. Hoci je dnes opustená a okolo sa nachádzajú zbúraniská vojenských objektov, veža má pevnú konštrukciu. Má 6 poschodí a už z tretieho sa dostaneme nad koruny stromov. Treba však poznamenať, že výstup na ňu vyžaduje istú dávku adrenalínu. Stúpa sa na ňu po kolmých kovových rebríkoch. Nakoľko odspodu majú tieto rebríky kovové obruče, možno výstup považovať za bezpečný, pretože človek ležúci nahor i dolu sa kedykoľvek môže na rebríku zaprieť o chrťbát a oddýchnuť si. Treba poznamenať, že na každom poschodí vždy nad plošinou schody pokračujú asi metrovou tyčou a tak sa na tieto plošiny dostaneme pomerne pohodlne. Táto vymoženosť však chýba na poslednej - vrcholovej plošine, kedy trčia tyče iba asi 20 cm. A tak výstup na túto plošinu je trocha náročnejší. Výstup neodporúčame osobám, ktoré trpia závratami z výšky a takisto ak je veterné počasie. Upozorňujeme, že výstup na vežu podniká každý na vlastné nebezpečenstvo!

## Výhľad:

Vzhľadom na unikátnu výšku veže sa z nej naskytá krásny kruhový výhľad. Je otázkou počasia a dohľadnosti, čo všetko uvidíme. I pri slabšom počasí však dominujú blízke bielokarpatské vrcholy, Veľkú Javorinu s TV vysielacom a Holubyho chatou máme ako na podnose. Krásny výhľad je na okolité doliny, obce, hrebene Bielych Karpát, Považského Inovca a Strážovských vrchov.

## Prístup autom:

Ako východisko k rozhľadni si

zvolíme Holubyho chatu na Veľkej Javorine. Vedie k nej z obce Lubina alebo z Moravského Lieskového (pre návštevníkov z Českej republiky), asfaltová cesta. Zo slovenskej strany sa k nej možno dostať odbočením z diaľnice v Novom Meste nad Váhom a pokračovaním v jazde smerom na Starú Turú a Myjavu. Potom odbočíme doprava na obec Lubina a cez Hrnčiarové vystúpame na kopanice Barina. Tu odbočuje doľava cesta na Veľkú Javorinu. Z diaľnice je to 23 km.

## Priamy prístup:

Prístup k rozhľadni je pomerne jednoduchý. Od Holubyho chaty ideme po zelenej turistickej značke smerom do Květnej. Pod Jelencom sa značka stáča doľava dolu, na vrchol Jelenca však pokračuje široký prechodený chodník. Od chaty sa sem dostaneme za necelú polhodinku.

## Iné turistické možnosti:

K rozhľadni možno vystúpiť po zelenom značenom chodníku z obce Květná za 1:30 h. Ak kombinujeme s výletom na Veľkú Javorinu, naskytá sa množstvo ďalších variant – z Českej republiky po červenej z Hrabiny na Veľkú Javorinu za 2:50 h alebo po modrej z Novej Lhoty za 3 hod, zo Slovenska zo Starej Turej po žltej na Veľkú Javorinu za 3:30 h alebo Cetuny po modrej za 2 hod.

## Možnosti parkovania:

Parkovať možno na parkovisku pod Holubyho chatou.

## Iné zaujímavosti v okolí:

Holubyho chata na Javorine (1,5 km), TV Vysielač a vrchol Veľkej Javoriny (2,5 km), múzeum v Lubine (12 km), Stará Turá (13 km), rekreačná oblasť Dubník.



**Kraj:** Zlínsky

**Okres:** Uherské Hradište

**Obec:** Strání - Květná

**Nadmorská výška:** 925 m n.m.

**GPS:** 48°51'38" SŠ

17°42'11" VD

**Lokalizácia:** na najvyššom vrchole Jelenca v Bielych Karpatoch

**Celková výška:** 48,9 m

**Výška vyhliadkovej plošiny:** 41 m

**Počet schodov:** 129



## Otvárací režim:

Rozhľadňa je voľne prístupná.





## ROZHĽADŇA MAJÁK ŠROTÍK

### Bližší popis:

Štýlová betónová rozhľadňa v bielo-červenom prevedení v tvare morského majáku sa nachádza na západnom okraji mesta Staré Město. Rozhľadňu postavila v rámci svojho areálu spoločnosť Kovosteel v roku 2007, sprístupnená bola v roku 2008. Slávnostne bola otvorená 26. apríla 2008 v rámci osláv „Dňa zeme“. Meno „maják Šrotík“ jej vymysleli deti z materskej školy. Veža má hmotnosť 25 ton. Tvorí ju betónový podstavec a samotná veža je zložená zo 7 betónových dielov, z ktorých má každý výšku 3 metre. Veža je oplechovaná. Návšteva je naviazaná na otváracie hodiny a platbu vstupného, uzavretá je počas búrok. Súčasťou areálu je aj maketa historickej lode, v ktorej je pokladňa a predajňa suvenírov, ako aj malé detské ihrisko

### Výhľad:

Z rozhľadne je kruhový výhľad na okolie. A tak sa návštevníkom pri pohľade z ochodze naskytne pekný pohľad nielen na mesto, ale aj na celý areál, ktorý sa postupne dobudováva a rekonštruuje

v historickom duchu pôvodného cukrovaru, ktorý sa tu kedysi nachádzal.

### Prístup autom:

Rozhľadňa sa nachádza na západnom okraji mesta Staré Město v areáli firmy Kovosteel, je viditeľná priamo pri ceste smerom na Buchlovice.

### Priamy prístup:

Autom sa zaparkuje priamo pri rozhľadni a tak je k nej jednoduchý prístup.

### Možnosti parkovania:

Parkovať možno v bočnej uličke priamo pri rozhľadni.

### Iné zaujímavosti v okolí:

Krásny kostol v obci Polešovice (10,5 km), rozhľadňa Douby Vážany (13 km), Pamätník Veľkej Moravy v Starom Měste (2 km), pamiatková zóna Uherské Hradiště (4 km), Archeoskanzen Modrá (4 km), rozhľadňa Židoviny (6 km), Lesní penzion Bunč (15 km), rozhľadňa Brdo (19 km), Velehrad (6 km), Buchlovice – zámok a mesto (8 km) hrad Buchlov (12 km).

**Kraj:** Zlínsky

**Okres:** Uherské Hradiště

**Obec:** Staré Město

**Nadmorská výška:** 187 m n.m.

**GPS:** 49°04'26" SŠ

17°25'36" VD

**Lokalizácia:** na západnom okraji mesta Staré Město

**Rok výstavby:** 2007

**Celková výška:** 27 m

**Výška vyhlídkovej plošiny:** 23 m

**Počet schodov:** 96

### Otvárací režim:

Rozhľadňa je prístupná podľa otváracích hodín, uzatvorená počas búrok



# ROZHĹADŇA ŹIDOVINY



## **BliŹší popis:**

Malá kultová drevená rozhľadňa sa nachádza nad obcou Modrá nad vinohradmi v nadmorskej výške 258 m n.m.. Projekt dvojpodlažnej Źestbokej veŹe s krytou vyhlíadkovou plošinou navrhol v roku 1999 miestny starosta Miroslav Kovařík. Realizácie zámeru sa chopili miestni obyvatelia so skautským oddielom a Źtudenti zo zahraničia v rámci medzinárodného pracovného tábora INEX. Kultová sa stala preto, lebo poukázala na možnosť realizovať rozhľadne z vlastného rozpočtu. A tak sa po jej výstavbe objavili v českej republike jej viaceré kópie. Pôvodne bola teda postavená v roku 1999, v roku 2002 bola navýšená o jedno poschodie a dostala dnešnú podobu. Je voľne prístupná.

**Výhľad:** Z rozhľadne je kruhový výhľad na okolie. A tak sa návštevníkom pri pohľade z ochodze naskytne pekný pohľad nielen na mesto, ale aj na celý areál, ktorý sa postupne dobudováva a rekonštruuje v historickom duchu pôvodného cukrovaru, ktorý sa tu kedysi nachádzal.

## **Prístup autom:**

Rozhľadňa sa nachádza nad obcou Modrá pri vinohradoch. Do obce

Modrá sa dá dostať odbočením z mesta Staré Město. Z obce Modrá, kde sa nachádza pekný archeoskanzen, stúpame po Źtátnej ceste smerom na Zdounky a Bunč, rozhľadňa sa nachádza hneď po ľavej strane cesty asi 700 metrov za obcou. Zo starého Města je to sem 4 km.

## **Priamy prístup:**

Autom zaparkujeme priamo pri rozhľadni a tak je k nej jednoduchý prístup. Z obce Modrá vedie k rozhľadni aj modrá turistická značka a „Náučná stezka Flóra a fauna Chříbú“, miestom prechádza aj cyklotrasa č. 5013.

## **MoŹnosti parkovania:**

Parkovať možno pozdĺŹ cesty pri vinohradoch pod rozhľadňou.

## **Iné zaujímavosti v okolí:**

rozhľadňa Douby Vážany (19 km), Památník Velkej Moravy v Starom Měste (6 km), rozhľadňa Maják Źrotík (7 km), pamiatková zóna Uherské HradiŹtě (10 km), Archeoskanzen Modrá (1 km), Lesní penzion Bunč (9 km), rozhľadňa Brdo (13 km), Velehrad (3 km), Buchlovice – zámok a mesto (14 km) hrad Buchlov (18 km).



**Kraj:** Zlínský

**Okres:** Uherské HradiŹtě

**Obec:** Modrá

**Nadmorská výška:** 258 m n.m.

**GPS:** 49°07'09" SŹ

17°24'12" VD

**Lokalizácia:** nad obcou Modrá pri vinohradoch

**Rok výstavby:** 1999

**Celková výška:** 8,5 m

**Výška vyhlíadkovej ploŹiny:** 6 m

**Počet schodov:** 26



## **Otvárací reŹim:**

Rozhľadňa je voľne prístupná.





## ROZHĽADŇA NA VEĽKOM LOPENÍKU

### Blížší popis:

Krásna kombinovaná drevená rozhľadňa postavená na kamennej podstave sa nachádza na vrchole Veľkého Lopeníka na hraničnom hrebeni Bielych Karpát v nadmorskej výške 911 m n.m.. Základný kameň rozhľadne bol položený 23.6.2002. No stavala sa až v období september 2004 – jar 2005. Bola dokončená a otvorená 16.7.2005. Rozhľadňa je symbolom česko-slovenského priateľstva. Má svoj sezónny otvárací režim, býva však voľne prístupná aj v zime.

### Výhľad:

Z rozhľadne je krásny, kruhový výhľad. V najbližšom okolí je vidno kopce Bielych Karpát, kopaničiarsky kraj na oboch stranách hranice, dolinu Váhu a hrebene Strážovských vrchov, Považského Inovca, pohoria Chříby, Hostýnských a Vizovických vrchov. Za dobrej viditeľnosti vidieť i Malú Fatru a Páľavu, pri výnimočnej až Jeseníky.

### Prístup autom:

Ako východisko k rozhľadni si zvolíme obec Nová Bošáca. Sem sa možno dostať odbočením z diaľnice v Novom Meste nad Váhom. Po prejení cez mosty ponad Váh odbočíme na cestu I. triedy č. 61 smerom na Trenčín. Po 4 km odbočíme doľava do Bošáckej doliny. Pokračujeme až do Novej Bošáce. Tu sa odbočí doprava spolu s modrou turistickou značkou a zaparkuje sa v osade Grúň. Z diaľnice je to sem 20 km.

### Priamy prístup:

Ako východisko na výstup sme si zvolili slovenskú obec Nová Bošáca, jej miestnu časť Grúň. Na rozhľadňu je stredne náročný výstup. Popri pamätníku amerických letcov, ktorí tu zahynuli počas II. svetovej vojny

stúpame po modrej turistickej značke cez kopanice Ondrašovec a ďalej lúkami až po okraj lesa. Lesom strmším výstupom prídeme na vrchol Veľkého Lopeníka s rozhľadňou, pamätníkom a odpočívadlom. Výstup trvá asi 1:45 hod. V tomto roku na vrchole pribudol i „Rozhľadňový poludník“ – smerovník navigujúci k ďalším rozhľadňiam na Slovensku i v Českej republike.

### Iné turistické možnosti:

Na Veľký Lopeník vedie viacero turistických značiek. Ak zaparkujeme v obci Lopeník pri turistickej chate, na vrchol sú to po žltej turistickej značke 4 km. Ideálnym východiskom je aj Mikulčin vrch. Z neho je to po zelenej turistickej značke cez sedlo Škrátová a Malý Lopeník asi 5 km.

### Možnosti parkovania:

Parkovať možno v miestnej časti Novej Bošáce – na Grúni, v obci Lopeník pri turistickej chate alebo na Mikulčinom vrchu.

### Iné zaujímavosti v okolí:

V Bošáckej doline na slovenskej strane sa nachádza viacero pamiatok. V Zemianskom Podhradí je to najmä unikátny kruhový evanjelický kostol, pamätná izba Rizner – Holuby a rezervácia Gaštanica so sadom jedlých gaštanov (10 km). V obci Bošáca je malé múzeum s možnosťou košovky slivovice a krásny kostol (12 km), v Haluziciach je prašová súteska a zakonzervované zvyšky opevneného kostolíka (14 km). V Trenčianskych Bohuslaviciach je unikátna kaplnka bývalého kaštieľa. Sú v nej vzácne nástenné fresky a múmia (14 km). Po hrebeni možno prejsť na Mikulčin vrch (5 km), kde sa nachádza viacero chát, na českej strane je pekný kostol a obecné múzeum v obci Březová (5 km).

**Kraj:** Zlínsky/Trenčiansky

**Okres:** Uherské Hradištie

**Obec:** Lopeník/Nová Bošáca

**Nadmorská výška:** 911 m n.m.

**GPS:** 48°55'00" SŠ

17°46'57" VD

**Lokalizácia:** na vrchole Veľkého Lopeníka v Bielych Karpatoch

**Rok výstavby:** 2005

**Celková výška:** 22 m

**Výška vyhlídkovej plošiny:** 19 m

**Počet schodov:** 101



### Otvárací režim:

Rozhľadňa je voľne prístupná.



## ROZHĹADŇA LHOTKA U UHERSKÉHO BRODU



### Bližší popis:

Monumentálny kovový stožiar mobilného operátora sa nachádza nad obcou Hradčice v jej miestnej časti Lhotka v nadmorskej výške 285 m n.m. na úpätí návršia Kamenná. Na jeho konštrukcii bola umiestnená vyhliadková plošina. Rozhľadňa bola postavená v roku 2001. Je voľne prístupná, treba však dodržiavať prevádzkové podmienky.

### Výhľad:

Z rozhľadne je kruhový výhľad na okolie. A tak sa návštevníkom pri pohľade z vyhliadkového roštu naskytne pekný pohľad na blízke a vzdialené okolie. V tom vzdialenejšom sú to pohoria Biele Karpaty a Chříby, dominantný je vrchol Veľkej Javoriny.

### Prístup autom:

Rozhľadňa sa nachádza nad obcou Hradčice, jej miestnou časťou Lhotka, v poliach, zhruba 8 km východne od Uherského Hradišťa. Z neho ideme po ceste č. 50 smerom na Uherský Brod. Za obcou Veletiny odbočíme

doľava na Hradčovice a nskôr za obcou zasa doľava. Čaká nás stúpanie v časti Lhotka, kde v jeho závere zaparkujeme auto. Z Uherského Hradišťa je to sem 14 km.

### Priamy prístup:

Autom sa zaparkuje skoro priamo pri rozhľadni a tak je k nej jednoduchý prístup. Od miesta parkovania - pri malej kaplnke v Lhotke je to k veži asi 200 metrov. Dostaneme sa k nej bránkou hospodárskeho objektu a ďalej po asfaltovom chodníčku.

### Možnosti parkovania:

Parkovať možno pri ceste v časti Lhotka pri kaplnke.

### Iné zaujímavosti v okolí:

Pamätník Veľkej Moravy v Starom Měste (18 km), rozhľadňa Maják Šrotík (20 km), pamiatková zóna Uherské Hradišťa (14 km), Archeoskanzen Modrá (20 km), Velehrad (22 km), Buchlovice – zámok a mesto (26 km), hrad Buchlov (30 km), pamiatková zóna Uherský Brod (10 km).



**Kraj:** Zlínsky

**Okres:** Uherské Hradišťa

**Obec:** Hradčovice - Lhotka

**Nadmorská výška:** 285 m n.m.

**GPS:** 49°03'24" SŠ

17°35'18" VD

**Lokalizácia:** v poli v miestnej časti Lhotka

**Rok výstavby:** 2001

**Celková výška:** 35 m

**Výška vyhliadkovej plošiny:** 18 m

**Počet schodov:** 98



### Otvárací režim:

Rozhľadňa je voľne prístupná.





## ROZHĽADŇA ROVNINA U UHERSKÉHO HRADIŠŤĚ

### Bližší popis:

Vysoký kovový stožiar mobilného operátora sa nachádza 3 km východne nad Uherským Hradišťom na návrší Rovnina vo výške 336 m n.m.. Rozhľadňa bola postavená v roku 2003. Je voľne prístupná, treba však dodržiavať prevádzkové podmienky.

### Výhľad:

Z rozhľadne je kruhový výhľad na okolie. A tak sa návštevníkom pri pohľade z vyhliadkového roštu naskytne pekný pohľad na blízke a vzdialené okolie. V tom vzdialenejšom sú to pohoria Biele Karpaty s vrcholom Veľkej Javoriny, Chříby, Vizovické vrchy, pri dobrej viditeľnosti i Pálava a Nízky Jeseník. V najbližšom pohľade máme mesto Uherské Hradiště.

**Prístup autom:** Rozhľadňa sa nachádza nad Uherským Hradišťom. Dostaneme sa k nej cez miestnu časť Místřice a Javorovec. Z Uherského Hradišťa ideme cestou 497 na Zlín. Z nej odbočíme vpravo na Místřice a do lokality Javorovec. Na rázcestí ideme vpravo a auto zaparkujeme

na konci obce. Z Uherského Hradišťa je to sem 11 km.

### Priamy prístup:

Auto zaparkujeme na hornom konci Javorovca. Na rozhľadňu je ľahký prístup. Od miesta parkovania pešo vyjdeme po poľnej ceste k malej kaplnke, tu sa napojíme na zelenú turistickú značku a cyklotrasu č. 5049. Odtiaľto pokračujeme po panelovej ceste až k rozhľadni, ktorá sa nachádza uprostred poľí. Z parkoviska sem prídeme za 20 -25 minút.

### Možnosti parkovania:

Parkovať možno na hornom konci Javorovca na malom parkovisku.

### Iné zaujímavosti v okolí:

Pamätník Veľkej Moravy v Starom Měste (15 km), rozhľadňa Maják Šrotík (17 km), pamiatková zóna Uherské Hradiště (11 km), Archeoskanzen Modrá (19 km), Velehrad (21 km), Buchlovice – zámok a mesto (21 km), hrad Buchlov (25 km), pamiatková zóna Uherský Brod (27 km).

**Kraj:** Zlínsky

**Okres:** Uherské Hradiště

**Obec:** Uherské Hradiště - Javorovec

**Nadmorská výška:** 336 m n.m.

**GPS:** 49°04'17" SŠ

17°30'47" VD

**Lokalizácia:** v poli nad Javorovcom

**Rok výstavby:** 2003

**Celková výška:** 49,5 m

**Výška vyhliadkovej plošiny:** 24 m

**Počet schodov:** 125

### Otvárací režim:

Rozhľadňa je voľne prístupná.

# ROZHĽADŇA BRDO



## Bližší popis:

Krásna kamenná rozhľadňa sa nachádza na najvyššom vrchole pohoria Chřiby – Brde v nadmorskej výške 587 m n.m.. Jej unikátnosť spočíva v tom, že na území Českej republiky obdobná kamenná stavba bola naposledy postavená v 30. rokoch 20. storočia! Súčasná rozhľadňa mala svoju predchodkyňu. Stála tu drevená vyhliadková veža, ktorá doslúžila v 70. rokoch 20. storočia. Súčasná stavba bola postavená z pieskovca z lomu Žlutava metódou tzv. kyklopského murovania. Stavebný materiál vynášali dobrovoľníci. Autorom projektu veže boli Bohuslav Stránský a Svatopluk Sládeček. Rozhľadňa bola postavená a slávnostne otvorená 28.10.2004. Má svoj sezónny otvárací režim. Je vysoká 24 m a presklenú vyhliadkovú plošinu má vo výške 21 m.

## Výhľad:

Z rozhľadne je kruhový výhľad na okolie. A tak sa návštevníkom pri pohľade cez sklá vyhliadkovej plošiny, kde sú chránení pred nepohodou počasia, naskytné pekný pohľad. V najbližšom okolí sú to vrcholy Chřibov, ďalej Malé a Biele Karpaty, Pálava, pri lepšej viditeľnosti i Malá Fatra, Roháče, Jeseníky, Beskydy a pri super viditeľnosti aj Alpy.

## Prístup autom:

Rozhľadňa sa nachádza v útrobach pohoria Chřiby. Preto najlepším východiskom je na ňu Lesný penzión Bunč. Dostaneme sa k nemu odbočením zo Starého Města do obce Modrá. Tu odbočíme vpravo na cestu smerom na Zdounky a

Bunč. O chvíľu míňame rozhľadňu Židoviny, ktorá sa nachádza hneď po ľavej strane cesty pri vinohradoch. Pokračujeme ďalej okolo skalného útvaru Králův stůl až na parkovisko pri penzióne Bunč. Zo Starého Města je to sem 15 km.

## Priamy prístup:

Z Lesného penziónu Bunč vedie k rozhľadni červená turistická značka. Tá vedie po pohodlných lesných cestách hrebeňovými partiami. Pri pohodlnej prechádzke prídem k rozhľadni za 1 hodinu, v závere z cesty stúpame chodníčkom asi 200 metrov k samotnej rozhľadni.

## Iné turistické možnosti:

K rozhľadni na Brde vedie niekoľko ďalších turistických chodníkov. Z Roštína vedie na vrchol zelená turistická značka, od horárne Vlčák zasa červená turistická značka. Odtiaľto je aj najkratší prístup. Po lesných cestách vedie popod rozhľadňu z Bunča na Vlčák i cyklotrasa č. 5158.

## Možnosti parkovania:

Parkovať možno pri ceste pri Lesnom penzióne Bunč.

## Iné zaujímavosti v okolí:

Lesní penzión Bunč (4 km), rozhľadňa Židoviny (13 km), Archeoskanzen Modrá (14 km), Velehrad (15 km), Pamätník Veľkej Moravy v Starom Měste (18 km), rozhľadňa Maják Šrotík (20 km), pamiatková zóna Uherské Hradiště (22 km), rozhľadňa Douby Vážany (32 km), Buchlovice – zámok a mesto (28 km), hrad Buchlov (32 km).



**Kraj:** Zlínský

**Okres:** Kroměříž

**Obec:** Roštín

**Nadmorská výška:** 587 m n.m.

**GPS:** 49° 10' 14" SŠ  
17° 18' 30" VD

**Lokalizácia:** na najvyššom vrchole pohoria Chřiby

**Rok výstavby:** 2004

**Celková výška:** 23,9 m

**Výška vyhliadkovej plošiny:** 21 m

**Počet schodov:** 99

## Otvárací režim:

Rozhľadňa je prístupná sezónne podľa otváracích hodín.





## ROZHĽADŇA DOUBRAVA U VIZOVIC

### Bližší popis:

Vysoký kovový stožiar mobilného operátora sa nachádza ukrytý v lese na vrchole Doubrava, 7 km južne od Vizovic v nadmorskej výške 667 m n.m.. Na jeho konštrukcii bola umiestnená vyhliadková plošina. Rozhľadňa bola postavená v roku 2002, sprístupnená v roku 2004. Je otvorená sezónne podľa svojho režimu, najmä cez víkendy.

### Výhľad:

Z rozhľadne je krásny kruhový výhľad na okolie. Závisí od počasia a konkrétnej dohľadnosti. Je vidno hrebene Bielych Karpát, Vizovických vrchov, Hostýnskych vrchov. Literatúra uvádza, že býva vidieť i vrcholky Tatier.

### Prístup autom:

Rozhľadňa sa nachádza nad Vizovicami. Dostaneme sa k nej odbočením a následným stúpaním smerom na Slavičín. V stúpaní vidíme vežu rovno pred sebou. Odparkujeme v sedle, na plošine Barák. Z Vizovic je sem 7 km.

### Priamy prístup:

Auto zaparkujeme na parkovisku na Baráku. Na rozhľadňu je krátky, ale náročný prístup. Od miesta parkovania pešo vyjdeme strmým lesným chodníčkom spolu s modrou turistickou značkou až k rozhľadni, ktorá sa nachádza uprostred lesa. Z parkoviska sem prídeme asi za 20 minút.

### Možnosti parkovania:

Parkovať možno vo vrchole stúpania z Vizovic do Slavičína, kde na rázcestí turistických trás v lokalite Barák je veľké parkovisko.

### Iné zaujímavosti v okolí:

Pamiatková zóna Vizovic (7 km), liehovar Rudolf Jelínek a.s. s múzeom (9 km), Kúpele Luhačovice (26 km), ZOO Lešná, hrad Brumov v Brumove – Bylnici (29 km), hrad Lukov (26 km), pamiatková zóna Valašské Klobouky (15 km), rozhľadňa na Královci (15 km).

**Kraj:** Zlínsky

**Okres:** Zlín

**Obec:** Vizovice

**Nadmorská výška:** 667 m n.m.

**GPS:** 49°08'08" SŠ

18°04'25" VD

**Lokalizácia:** na vrchu Doubrava nad Vizovicami

**Rok výstavby:** 1999

**Celková výška:** 55 m

**Výška vyhliadkovej plošiny:** 33,5 m

**Počet schodov:** 177

### Otvárací režim:

Rozhľadňa je prístupná sezónne podľa otváracích hodín.



# ROZHĽADŇA SV. HOSTÝN



## **Blížší popis:**

Rozhľadňa na Hostýne patrí k najstarším moravským rozhľadniam. Nachádza sa na pútnom mieste Svätý Hostýn. Začala sa stavať v júni roku 1897. Prvého septembra 1897 miesto navštívil cisár František Jozef I. a dotkol sa základného kameňa, ktorý bol následne zamurovaný do steny veže. Podpísal i zakladajúce listiny rozhľadne. Stavba bola v tichosti otvorená 14.9.1898, pretože krajina bola otrasená smrťou panovníkovej manželky Alžbety. Konštrukčne sa do jedného objektu spojila kaplnka s rozhľadňou. Pôvodne sa nad strechou týčila aj malá drevená vežička a tak výška stavby bola 27 metrov. Vežička bola demontovaná v roku 1915 a vtedy rozhľadňa dostala ihlancovú strechu. V rokoch 1957 – 1971 bola uzavretá a slúžila ako retlanslačná stanica. Opäť sprístupnená bola v roku 1987, v rokoch 2002 – 2003 bola generálne rekonštruovaná. Prevádzkuje ju Matica Svätohostýnska.

## **Výhľad:**

Výhľad je čiastočne obmedzený stromami, predsa len vidno Hostýnske vrchy a oblasť Hanej.

## **Prístup autom:**

Rozhľadňa sa nachádza na pútnom vrchole Hostýna. Sem je zákaz vjazdu, na vrchol chodí verejná doprava. Preto treba zaparkovať na parkovisku na okraji Bystřice

pod Hostýnem. Do Bystřice pod Hostýnem sa dostaneme od Zlína jazdou na Fryštak a Holešov. Zo Zlína je to sem 29 km.

## **Priamy prístup:**

Autobus nás vyvezie na konečnú pod vrcholom Hostýna. Tá je na otoči pod Bazilikou. Odtiaľto po širokom chodníku po starej Krížovej ceste prídeme asi za 10 minút k rozhľadni, navigáciou k nej je stožiar veternej elektrárne.

## **Iné turistické možnosti:**

K rozhľadni na Hostýne vedie z Bystřice pod Hostýnem červená turistická značka v dĺžke 4 km, zaparkovať sa dá však v časti Vinohrádek, odkiaľ je to po značke pešo iba 1,5 km. Červená značka k rozhľadni vychádza aj z opačnej strany z lokality Chvalčov – lesná škôlka. Odtiaľto je to na vrchol tiež 1,5 km.

## **Možnosti parkovania:**

Parkovať je možné na zbernom parkovisku pod Hostýnem na okraji Bystřice pod Hostýnem.

## **Iné zaujímavosti v okolí:**

32 metrov vysoká veterná elektrárň (50 m), Jurkovičova krížová cesta (100 m), Bazilika na Sv. Hostýne (800 m), Zámok a Múzeum keramiky v Bystřici pod Hostýnem (4 km), zámok v Holešove (15 km), pútny kostol v Zlíne-Štípe (29 km), hrad Lukov (29 km), ZOO a zámok v Lešnej (27 km).



**Kraj:** Zlínsky

**Okres:** Kroměříž

**Obec:** Bystřice pod Hostýnem

**Nadmorská výška:** 736 m n.m.

**GPS:** 49°22'49" SŠ

17°42'06" VD

**Lokalizácia:** na pútnom vrchole Hostýna

**Rok výstavby:** 1898

**Celková výška:** 15 m



**Výška vyhlídkovej plošiny:** 12 m

**Počet schodov:** 60

## **Otvárací režim:**

Rozhľadňa je prístupná podľa otváracích hodín.





## ROZHĽADŇA VARTOVNA

### Bližší popis:

Mohutná kovová rozhľadňa postavená na kamennej podmurovke sa nachádza na vrchole Vartovna v nadmorskej výške 651 m n.m. vo Vsetínskych vrchoch. Stavala sa v apríli až novembri 2009, slávnostne bola otvorená 17.11.2009. Vznikla v rámci Europrojektu, keď bola na slovenskej strane postavená rozhľadňa na Tlstej hore nad obcou Dohňany, tiež v nadmorskej výške 651 m n.m..

**Výhľad:** Z rozhľadne je vzhľadom na jej výšku krásny kruhový výhľad, v ktorom vidieť Vizovické vrchy, Javorníky, Hostýnske vrchy, Vsetínske vrchy, Chříby ale aj Beskydy, Biele Karpaty a Malú Fatru

### Prístup autom:

Máme dve možnosti – z východu príjazd do obce Seninka. Sem sa dostaneme od Lyského priesmyku cez Horní Lideč, kde sa odbočí po ceste č. 57 na Vsetín. Za obcou Valašská Polanka odbočíme doľava do Seninky. Z hranice je to sem 22 km. Zo západnej strany sa potrebujeme dostať na parkovisko pred obcou Liptál. Z Vizovic ideme po ceste č. 69 smerom na Vsetín. Za Jasennou prejdeme popri motoreste Syrákov a si po 1 km odbočíme doprava k Švehlovej hájenke, kde zaparkujeme. Z Vizovic je to sem 10 km.

### Priamy prístup:

Ako východisko sme si zvolili výstup zo západu. Zaparkujeme pri Švehlovej hájenke. Odtiaľto vedie na vrchol široká asfaltová cesta, ide po nej zelená turistická značka. Po ceste môžu k rozhľadni vyjsť aj rodičia s kočíkmi, 2,5 km dlhý výstup trvá asi pol hodinku.

### Iné turistické možnosti:

K rozhľadni vedie viacero turistických trás. Z východu na vrchol ide z obce Seninka žltá turistická značka, trasa je dlhá asi 1,5 km. Zo severu je to modrá turistická značka až zo Vsetína. Zo Syrákova k rozhľadni ide aj cykloturistická trasa č. 5117.

**Možnosti parkovania:** Parkovať je možné pri Švehlovej hájenke (výstup zo západu) alebo v obci Seninka (výstup z východu).

### Iné zaujímavosti v okolí:

Vzdialenosti sú pri východisku zo západnej časti výstupu - Pamiatková zóna Vizovic (13 km), liehovar Rudolf Jelínek a.s. s múzeom (15 km), rozhľadňa Doubrava (20 km), Kúpele Luhačovice (32 km), ZOO Lešná (20 km), hrad Lukov (20 km), pamiatková zóna Valašské Klobouky (33 km), rozhľadňa na Královci (36 km), vzdialenosti sú pri východisku z východnej časti výstupu - rozhľadňa Čubův kopec (21 km), hrad Brumov v Brumove – Bylnici (28 km).

**Kraj:** Zlínsky

**Okres:** Vsetín

**Obec:** Seninka

**Nadmorská výška:** 651 m n.m.

**GPS:** 49°16'12" SŠ

17°56'21" VD

**Lokalizácia:** na vrchole Vartovna vo Vsetínskych vrchoch

**Rok výstavby:** 2009

**Celková výška:** 38 m

**Výška vyhlídkovej plošiny:** 36 m

**Počet schodov:** 213

### Otvárací režim:

Rozhľadňa je voľne prístupná.



## ROZHLADŇA ČUBŮV KOPEC



### Bližší popis:

Krásna drevená rozhľadňa sa nachádza na vrchole Čubův kopec v nadmorskej výške 720 m n. m. v pohorí Javorníky. Pôvodne bola postavená v roku 1991. Postavilo ju zemédel'ské družstvo vo Francovej Lhote za účelom podpory cestovného ruchu v regióne. Po zmene vlastníckych vzťahov v družstve prešla rozhľadňa do majetku Obecného úradu. V roku 1999 boli na nej vykonané konzervačné práce, no drevokazné huby prispeli k jej poškodeniu a tak v roku 2004 musela byť demontovaná. V tom istom roku na jej mieste vznikla o poschodie vyššia rozhľadňa v súčasnej podobe so strieškou v tvare valašského klobúka. Je voľne prístupná.

### Výhľad:

Z rozhľadne je vzhľadom na jej výšku krásny kruhový výhľad, orientáciu nám uľahčujú obrázkové tabule s popisom vrcholov a hrebeňov. Tie boli na vežu nainštalované v roku 2005. Vo výhľade dominujú hrebene Javorníkov a Vizovických vrchov, na juhu Biele Karpaty, na východe sú to Lyský priesmyk a Súľovské vrchy.

### Prístup autom:

K rozhľadni sa vychádza z obce

Francova Lhota. Sem sa dostaneme autom od Lyského priesmyku. Prejdeme obcou Střelná a v klesaní pred obcou Horní Lideč odbočíme doprava na Francovu Lhotu. Ideme hore obcou, v jej závere vyjdeme až do časti pod Jámou, kde zaparkujeme. Cesta je vyznačená aj smerovkami. Z hranice je sem 12 km.

### Priamy prístup:

Z hornej časti obce Francova Lhota vychádza na vrchol Čubůvho kopca modro značená turistická trasa. K rozhľadni po nej vystúpime smrekovým lesom zhruba za 30- 40 minút. Výstup môžeme zaradiť do kategórie stredne náročný.

### Možnosti parkovania:

Parkovať je možné v hornej časti obce Francova Lhota, v časti pod Jámou.

### Iné zaujímavosti v okolí:

Lidečko - Čertovy skály (8 km), Pulčín – Pulčínské skály (12 km), pamiatková zóna Valašské Klobouky (12 km), rozhľadňa na Královci (15 km), hrad Brumov v Brumove – Bylnici (20 km) rozhľadňa Vartovna od Seninky (21 km), Vsetín (27 km), pamiatková zóna Vizovic (30 km), liehovar Rudolf Jelínek a.s. s múzeom (32 km), rozhľadňa Doubrava (37 km).



**Kraj:** Zlínský

**Okres:** Vsetín

**Obec:** Francova Lhota

**Nadmorská výška:** 720 m n.m.

**GPS:** 49°11'41" SŠ

18°07'57" VD

**Lokalizácia:** na Čubůvom kopci v Javorníkoch

**Rok výstavby:** 2004

**Celková výška:** 18 m

**Výška vyhlídkovej plošiny:** 15 m

**Počet schodov:** 58

### Otvárací režim:

Rozhľadňa je voľne prístupná.





**Kraj:** Zlínsky

**Okres:** Zlín

**Obec:** Valašské Klobouky

**Nadmorská výška:** 655 m n.m.

**GPS:** 49°08'02" SŠ

18°02'18" VD

**Lokalizácia:** na vrchole Královec

**Rok výstavby:** 2006

**Celková výška:** 21,5 m

**Výška vyhlídkovej plošiny:** 18 m

**Počet schodov:** 79

**Otvárací režim:**

Rozhľadňa je voľne prístupná.



## ROZHĽADŇA NA FINIŠI

**Blížší popis:** Na vrchole Královca stávala rozhľadňa už od 20. rokov minulého storočia. Tá však zanikla po druhej svetovej vojne. Súčasná drevená krásavica tu stojí od jesene roku 2006. Výstavbu inicializovali Mestské Lesy Valašské Klobouky s r.o. spolu s miestnou radnicou. Realizovala sa v rámci europrojektu „Poznej krajinu Bílých - Bielych Karpát“. Na jej výstavbu poskytli drevo z červeného smreka, ktoré vyťažili vo svojich lesoch. Vďaka tomu má rozhľadňa svoju typickú farbu. Architektonicky je vlastne mladšou sestrou rozhľadne na Čubovom kopci pri Francovej Lhote. Má takisto v dolnej plošine striešku symbolizujúcu valašský klobúk „lepák“. Výstavba rozhľadne trvala 4 mesiace, slávnostne bola otvorená a posvätená 7.10.2006. Okrem označenia „Na Královci“ sa používajú pre jej meno i názvy „Rozhľadňa na Finiši“ alebo „Rozhľadňa Cyrila Bureše“.

**Výhľad:** Z rozhľadne je čiastočne obmedzený výhľad. Hneď pod nami je mesto Valašské Klobouky. V okolitých horách dominujú Vizovické vrchy, hrebene Bielych Karpát, Javorníkov ako aj časť Valaška.

**Prístup autom:**

Z hraničného priechodu Horné Srnie – Svätý Štěpán prejdeme do Brumova – Bylnice. Pokračujeme po štátnej ceste číslo 57 smerom na Valašské Klobouky: Pred mestom za horárňou Vlčí potok odbočíme doprava na lesnú asfaltku. Podíďeme železnicu a stúpanie lesom nás vyvedie k rekreačnému stredisku Královec. Tu zaparkujeme auto. Z hranice je sem 13 km.

**Priamy prístup:**

Z parkoviska v rekreačnom stredisku nenáročným lesným chodníkom mierne stúpame po červenej turistickej značke k rozhľadni, je to sem asi 500 metrov. Rozhľadňa je súčasťou náučného chodníka Královec.

**Možnosti parkovania:**

Parkovať je možné pri rekreačnom stredisku na Královci.

**Iné zaujímavosti v okolí:**

Pamiatková zóna Valašské Klobouky (6 km), hrad Brumov v Brumove – Bylnici (9 km), Lidečko - Čertovy skály (16 km), Pulčín – Pulčinské skály (19 km), rozhľadňa na Čubovom kopci (19 km), rozhľadňa Vartovna od Seninky (28 km), rozhľadňa Doubrava (17 km).



# ROZHĹADŇA JARCOVÁ



## **Blížší popis:**

Stredne vysoká drevená rozhľadňa sa nachádza v lokalite Bražiská nad obcou Jarcová neďaleko Valašského Meziříčí. Je súkromnou investíciou, postavil ju pán Vilém Bystroň. Za týmto účelom musel vybudovať aj prístupovú cestu. Stavať začal na jeseň 2008, na Silvestra v tom istom roku bola vztýčená aj drevená konštrukcia. Rozhľadňa bola dokončená na jar roku 2009. Je voľne prístupná.

## **Výhľad:**

Z rozhľadne je čiastočne obmedzený výhľad, pretože sa nenachádza na vrchole, ale na bočnom úbočí. Krásny pohľad je na dolinu pod ňou a mesto Valašské Meziříčí. Dominantné kopce v okolí patria k pohoriu Beskýd.

## **Prístup autom:**

Do obce Jarcová sa možno dostať z hraničného prechodu v Lyskom priesmyku. Cez Vsetín je to sem 42 km. Ďalší možný príjazd je od severu cez hraničný prechod na Bumbálke a cez Rožnov pod Radhoštěm a Valašské Meziříčí pokračovať smerom na Vsetín do Jarcovej. V oboch prípadoch z hlavnej cesty treba odbočiť

do obce Jarcová a zísť na jej horný koniec.

## **Priamy prístup:**

Na rozhľadňu je stredne náročný prístup. Od miesta parkovania na hornom konci obce Jarcová vyrazíme uličkou doprava spolu so žltou turistickou značkou. Tú však neskôr opustíme a pokračujeme doľava po asfaltovej ceste okrajom chatovej kolónie až na jej horný okraj. Odtiaľto už vidíme rozhľadňu naľavo od nás. Na vrchole stúpania odbočíme doľava na poľnú cestu a traverzom a miernym stúpaním v závere prídeme na lúčku. Z nej vľavo pod sebou vidíme už rozhľadňu. Prídeme k nej po ceste okrajom tejto lúčky. Výstup trvá asi 40 minút.

## **Možnosti parkovania:**

Parkovať je možné v hornej časti obce Jarcová.

## **Iné zaujímavosti v okolí:**

Pamiatková zóna Valašského Meziříčí (4 km), Vsetín (16 km), rozhľadňa na Búřově vo Valašskej Bystřici (18 km), skanzen v Rožnove pod Radhoštěm (20 km), Pustevny s objektami Libušína a Maměnky (38 km).



**Kraj:** Zlínský

**Okres:** Vsetín

**Obec:** Jarcová

**Nadmorská výška:** 476 m n.m.

**GPS:** 49°26'42" SŠ SŠ

17°57'20" VD

**Lokalizácia:** v lokalite Bražiská nad Jarcovou

**Rok výstavby:** 2009

**Celková výška:** 14 m

**Výška vyhlídkovej plošiny:** 11 m



## **Otvárací režim:**

Rozhľadňa je voľne prístupná.





## ROZHĽADŇA ČARTAK

**Blížší popis:** Veža na Čartaku vyrástla vďaka firme Eurotel, ktorá tu chcela vybudovať vysielač pre mobilný signál. Správa CHKO Beskydy však dala podmienku, že stavba nesmie vizuálne narušiť ráz krajiny a musí byť prístupná aj pre verejnosť. Tak vznikla betónová veža, ktorá je plne opláštená smrekovým drevom. Rozhľadňu začali stavať v roku 1997, slávnostne bola otvorená 28.6.1998.

**Výhľad:** Vďaka výške rozhľadne sa nám z nej naskytá krásny kruhový rozhľad na okolie. Dominujú v ňom vrcholy Beskyd a Javorníkov, za dobrej viditeľnosti je vidno aj Malú Fatru a Tatry. Z jasne viditeľných cieľov treba spomenúť Radhošť, Lysú Horu, Travný, Beskydek, Čemerka, Hričovce, Veľký Javorník a Strateneč.

**Prístup autom:** Rozhľadňa sa nachádza neďaleko hraničného prechodu SR –ČR Bumbálka. Ten spája obec Makov cez Horní, Prostřední a Dolní Bečvu s mestečkom Rožnov pod Radhoštěm. Zo Slovenska sa sem dostaneme odbočením z diaľnice v Bytči, prejazdom do Makova a vystúpaním do sedla Bumbálka (km). V zjazde zo Slovenska do Česka po cca. 500 metroch za Bumbálkou odbočíme vľavo na úzku asfaltovú cestu, naviguje nás sem šípka s údajom

Chata Súkenická. Po cca. 1,5 km sa dostaneme v sústavnom stúpaní k chate Súkenická. Z Českej strany sa dostaneme k odbočke v smere od Rožnova pod Radhoštěm (22 km), alebo príjazdom od Frýdku, Místku cez Bílú. Tentoraz bude odbočka pol kilometra pred dosiahnutím sedla Bumbálka doprava.

**Priamy prístup:** Na samotný vrchol Čartaku sa dostaneme po širokom upravenom chodníku od chaty Súkenická. Vedie k nej žltá turistická značka a spoľahlivo nás k nej navigujú aj obrázkové smerovky. Vzdialenosť je asi 400 metrov.

**Iné turistické možnosti:** Popod Čartak vedie niekoľko peších turistických trás, dá sa sem dostať aj zo sedla Bumbálka po červenej turistickej značke a potom odbočením doprava na žltú. Dĺžka úseku je asi 1,5 km.

**Možnosti parkovania:** Parkovať možno priamo pri chate Súkenická.

**Iné zaujímavosti v okolí:** Chata Súkenická (0,5 km), horský hotel Bumbálka (3 km), skanzen v Rožnove pod Radhoštěm (24 km), Pustevny s objektami Libušina a Maměnky (26 km), Radhošť s chatou a kaplnkou (30 km).

**Kraj:** Zlínsky

**Okres:** Vsetín

**Obec:** Velké Karlovice

**Nadmorská výška:** 953 m n.m.

**GPS:** 49°22'14" SŠ,  
18°16'52" VD

**Lokalizácia:** na vrchole Čartak  
v Moravsko-Sliezskych Beskydoch

**Rok výstavby:** 1998

**Celková výška:** 40 m

**Výška vyhlídkovej plošiny:** 26 m

**Počet schodov:** 137

### Otvárací režim:

Rozhľadňa je voľne prístupná, ak je zatvorená, kľúčik je možné zapožičať na chate Súkenická



## ROZHĽADŇA NA BÚŘOVĚ



### Bližší popis:

Malú drevenú rozhľadničku, podľa miestneho informačného strediska, postavil súkromne majiteľ príľahlej horskej chaty Búřov - pán Mikulašík. Stavba však slúži nielen hosťom chaty, ale i širokej verejnosti. Takisto slúži ako požiarna hláska.

### Výhľad:

Vďaka výške rozhľadne sa nám z nej naskytá pomerne pekný výhľad. Dominujú v ňom vrcholy Veřovských vrchov, radhoštská oblasť Beskýd a Vsetínske vrchy. Z jasne viditeľných cieľov treba spomenúť Radhošť, Lysú Horu a chatu na Búřově.

**Prístup autom:** Rozhľadňa sa nachádza nad obcou Valašská Bystřice. Ako východisko si zvolíme mesto Rožnov pod Radhoštěm. Zo Slovenska sa sem dostaneme cez hraničný prechod SR –ČR Bumbálka. Ten spája obec Makov s mestečkom Rožnov pod Radhoštěm. Prídeme sem odbočením z diaľnice v Bytči, prejazdom do Makova a vystúpaním do sedla Bumbálka. Ďalej pokračujeme do Rožnova pod Radhoštěm. V meste musíme najst' odbočku na Valašskú Bytřicu.

Malebným krajom prejdeme do obce, popri benzínovej pumpke až ku kostolu. Tu odbočíme vľavo a následne cez most vpravo. Po úzkej asfaltovej ceste stúpame asi 2 km spolu s červenou turistickou značkou. Potom odbočíme spolu so žltou turistickou značkou doprava k chate Búřov, je to asi 300 metrov. Tu zaparkujeme auto. Celú cestu nás navigujú tabuľky na chatu Búřov.

### Priamy prístup:

Z parkoviska je to k rozhľadni po lesnej ceste asi 100 metrov.

### Iné turistické možnosti:

Na vrchol Búřov s rozhľadňou a chatou možno vystúpiť z Valašskej Bystřice po červenej a žltej turistickkej značke, výstup trvá asi 35 minút.

### Možnosti parkovania:

Parkovať možno priamo pri chate Búřov.

### Iné zaujímavosti v okolí:

Chata Búřov (0,1 km), vodná nádrž Bystřička (8 km), skanzen v Rožnove pod Radhoštěm (9 km), Valašské Meziříčí – pamiatky mesta (22 km), Pustevny s objektami Libušina a Maměnky (27 km), Radhošť s chatou a kaplnkou (31 km).



**Kraj:** Zlínsky

**Okres:** Vsetín

**Obec:** Valašská Bystřice

**Nadmorská výška:** 660 m n.m.

**GPS:** 49°24'36" SŠ,

18°05'53" VD

**Lokalizácia:** na vrchole Búřov

vo Vsetínskych vrchoch

**Rok výstavby:** 2005

**Celková výška:** 7 m

**Výška vyhlídkovej plošiny:** 4 m

**Počet schodov:** 23



### Otvárací režim:

Rozhľadňa je voľne prístupná.





## ROZHĹADŇA DOUBY

### BliŹší popis:

Malá drevená rozhľadnička sa nachádza na návrší Douby asi 1 km západne od obce Vážany. Jedná sa o trámovú konštrukciu s točitým kovovým schodiskom. Je pri nej aj malé odpočívadlo. Postavila ju obec v roku 2006.

### Výhľad:

Z rozhľadne je kruhový výhľad na pohoria Chřiby, Hostýnske vrchy, Biele Karpaty, Pálavu a Dolnomoravský úval. Vo výhľade nás upúta najmä pohľad na hrad Buchlov.

### Prístup autom:

Rozhládky sa nachádza asi 10 km juhozápadne od Uherského Hradišťa. Dostaneme sa sem od Starého Města po ceste č. 427. V Polešoviciach odbočíme doprava a prichádzame do obce Vážany. Tá leží v hlbokom jarku. A tak vidíme rozhľadňu oproti sebe – „na druhom brehu“. Po klesaní do obce odbočíme vpravo a stúpame smerom na Újezdec.

Rozhládky sa nachádza neďaleko tejto cesty, na severnom okraji Vážan v mieste, kde stojí antény stožiar. Tu je nutné odbočiť na nevyraznej križovatke vpravo na poľnú cestu, rozhľadňa sa nachádza cca. 100 m od tejto križovatky.

### Priamy prístup:

Autom zaparkujeme priamo pri rozhľadni a tak je k nej jednoduchý prístup.

### Možnosti parkovania:

Parkovať možno priamo pri rozhľadni.

### Iné zaujímavosti v okolí:

Krásny Kostol v obci Polešovice (2,5 km), rozhľadňa Maják Šrotík v Starom Měste (13 km), Pamätník Veľkej Moravy v Starom Měste (15 km), pamiatková zóna Uherské Hradišťa (19 km), Archeoskanzen Modrá (18 km), rozhľadňa Židoviny (20 km), Velehrad (20 km), Buchlovice – zámok a mesto (9 km), hrad Buchlov (13 km).

**Kraj:** Zlínsky

**Okres:** Uherské Hradišťa

**Obec:** Douby u Vážan

**Nadmorská výška:** 358 m n.m.

**GPS:** 49°02'21" SŠ,  
17°18'13" VD

**Lokalizácia:** na okraji obce Douby v poli

**Rok výstavby:** 2006

**Celková výška:** 11 m

**Výška vyhlídkovej plošiny:** 8 m

**Počet schodov:** 33

### Otvárací režim:

Rozhládky je voľne prístupná.





## MATÚŠOVA VEŽA NA TRENČIANSKOM HRADE



### Blížší popis:

Asi najstaršou rozhľadňou v regióne je Matúšova veža Trenčianskeho hradu. Pôvodne bola postavená v 12. storočí, kedy mala výšku asi 15 metrov. No už koncom 13. storočia bola nadstavaná o ďalšie 3 poschodia a dosiahla výšku 25 m. Jej ochodza je vo výške asi 21 metrov. Prístup na vežu je viazaný na otvárací režim a poriadok Trenčianskeho múzea - expozíciou Trenčianskeho hradu.

### Výhľad:

Centrálna veža v hradnom komplexe zaručuje široký panoramatický výhľad nielen na mesto, dolinu Váhu, ale i okolité horstvá – Biele Karpaty, Považský Inovec a Strážovské vrchy.

### Prístup autom:

Autom sa do Trenčína dostaneme odbočením z diaľnice alebo po štátnej ceste prvej triedy č. 61.

### Priamy prístup:

Z parkoviska je to k rozhľadni po lesnej ceste asi 100 metrov.

### Iné turistické možnosti:

K Trenčianskemu hradu sa najlepšie dostaneme z Mierového námestia. Výstup k bráne trvá odtiaľto asi 15 minút. Môžeme využiť Matúšovu ulicu od Trenčianskeho múzea, ktoré je pri Hoteli Tatra alebo uličku v strede námestia okolo Domu Vojtecha Zamarovského, ako aj kryté Farské schody od Mestského úradu. Výstup k hradnej bráne trvá zhruba pre všetky varianty rovnako a pohybuje sa okolo 15 - 20 minút.

### Možnosti parkovania:

Parkovať možno v meste Trenčín, buď v centre alebo pri futbalovom štadióne.

### Iné zaujímavosti v okolí:

Karner s kostolom (200 m), Katov dom (300 m), Trenčianske múzeum (700 m), piaristický kostol na Mierovom námestí (700 m), kostol na Skalke (5 km), kláštor na Skalke (7 km), kúpele Trenčianske Teplice (14 km), chata na Inovci (22 km), chata na Baske (22 km), Beckovský hrad (29 km).



**Kraj:** Trenčiansky

**Okres:** Trenčín

**Obec:** Trenčín

**Nadmorská výška:** 285 m n.m.

**GPS:** 48°53'39" SŠ,  
18°02'41" VD

**Lokalizácia:** veža na Trenčianskom hrade

**Rok výstavby:** 12. storočie

**Celková výška:** 25 m

**Výška vyhladkovej plošiny:** 21 m



### Otvárací režim:

Rozhľadňa je prístupná v otváracom režime Trenčianskeho hradu.





## ROZHĽADŇA NA STRATENCI

### Bližší popis:

Malá drevená rozhľadňa je situovaná na javorníckom vrchole Stratenci. Postavilo ju Združenie pre rozvoj cestovného ruchu a obce Mikroregiónu Papradnianskej doliny v rámci europrojektu cezhraničnej spolupráce, partnerom bola obec Karolíňka. Rozhľadňa sa nachádza na hlavnom hrebeni Javorníkov na Stratenci. Vznikla v druhej etape podpory cestovného ruchu v tejto oblasti. V prvej sa vyčistili chodníky, upravili studničky, osadili mapy a altánky. V druhej sa v roku 2008 postavila rozhľadňa. Otvorená bola v júni. Pri rozhľadni sa nachádza prístrešok a pamätník.

### Výhľad:

Vysoké stromy a pomerne nízka rozhľadňa neumožňujú kruhový výhľad. No vďaka polohe rozhľadne sa nám z nej naskytá niekoľko krásnych pohľadov na okolie. Dominujú v nich vrcholy Javorníkov, Vsetínskych vrchov a Strážovských vrchov so Súľovskými skalami.

### Prístup autom:

Autom sa potrebujeme dostať k horskému hotelu Fran na Kasárňach. Z diaľnice môžeme odbočiť v Bytči a po štátnej ceste I. triedy č. 18 pokračujeme do Makova. V obci je odbočka doľava na Kasárne, kam vyjdeme

po dobrej, no úzkej lesnej asfaltke. Z Bytče je to sem 30 km.

### Priamy prístup:

K rozhľadni na Stratenci je pohodlný prístup od horského hotelu Fran na Kasárňach, kam sa dá prísť autom. Pešo potom lesnou cestou traverzujeme Veľký Javorník a vyjdeme za ním na hlavný hrebeň Javorníkov. Čaká nás nenáročná cesta po červenej turistickej značke krásnou vrcholovou časťou s viacerými výhľadmi najmä na českú stranu. Táto cesta trvá okolo hodinky, je vhodná i pre horské bicykle.

### Iné turistické možnosti:

Najkratší prístup k rozhľadni je po žltej turistickej značke z Papradnianskej doliny z Podjavorníka. Výstup trvá asi 70 minút, musíme zdolať asi 500 metrové prevýšenie.

### Možnosti parkovania:

Parkovať možno pri horskom hoteli Fran.

### Iné zaujímavosti v okolí:

Veľký Javorník (3,5 km), horský hotel Bumbálka (17 km), rozhľadňa Čartak a chata Súkenická (20 km), Bytčiansky zámok (32 km), skanzen v Rožnove pod Radhošťem (42 km).

**Kraj:** Žilinský - Trenčiansky

**Okres:** Púchov

**Obec:** Papradno-Podjavorník

**Nadmorská výška:** 1055 m n.m.

**GPS:** 49°18'54" SŠ,  
18°20'06" VD

**Lokalizácia:** na Stratenci  
v Javorníkoch

**Rok výstavby:** 2008

**Celková výška:** 10,6 m

**Výška vyhlídkovej plošiny:** 7 m

### Otvárací režim:

Rozhľadňa je voľne prístupná.





# CHATA POD INOVCOM



## História:

Chata sa nachádza na severnom svahu Inovca v nadmorskej výške 798 metrov. Dnešná stavba mala svoju predchodkyňu, ktorú postavil odbor Klubu československých turistov (KČST) z Trenčína. Jednalo sa o drevenú zrubovú stavbu. Slávnostne bola otvorená v roku 1934. Jednalo sa o menšiu chatu. Vo vnútornom zariadení mala tri izby so siedmimi lôžkami a dve spoločné nocľahárne s dvadsiatimi lôžkami. Chata mala veľkú terasu, v streche manzardku. O rok Trenčiansky turistický odbor presklil otvorenú terasu, neskôr k nej pribudla prístavba. Chatu v období II. svetovej vojny postihol osud väčšiny slovenských horských chát, bola Nemcami vypálená. Po vojne chatu obnovili v roku 1949, patrila Klubu slovenských turistov a lyžiarov (KSTL) Trenčín. Neskôr sa k drevenému zrubovému objektu dostavala vpredu reštaurácia s veľkými oknami. K nej neskôr pribudla terasa, pod ktorou sú garáže. V roku 2010 chata absolvovala zásadnú prestavbu a zmenila i interiér. Pribudli vonkajšie sedenia, detské ihrisko a malá horolezecká stena. Chata má celoročnú prevádzku. Je obľúbeným miestom Trenčancov, turistov aj cykloturistov.

## Prístup autom:

Autom je k nej prístup z cesty Trenčín - Bánovce nad Bebravou. Treba odbočiť do obce Trenčianske Jastrabie a tu pri obecnom úrade na asfaltku hore dedinou. Spočiatku ide spolu so žltou turistickou značkou, tá neskôr odbočuje. Po ceste je jediné rázcestie, kde pokračujeme vpravo a stúpame až k parkovisku pri chate.

## Priamy prístup:

Prístup k chate je veľmi jednoduchý, od parkoviska je to k nej pár metrov.

## Iné turistické možnosti:

K chate možno vystúpiť po červeno značenom chodníku z Mníchovej Lehoty od motorestu Radar za 2:00 h alebo po zelenej turistickej značke cez Krásnu dolinu za 2:00 h. Ďalšou možnosťou je žltá a zelená turistická značka za 2:30 hod alebo zo Selca po zelenej turistickej značke za 2:50 hod.

**Možnosti parkovania:** Parkovať možno na parkovisku pred chatou.


## Iné zaujímavosti v okolí:

Vrchol Inovca (2 km), vrchol Palúcha (3 km), Trenčín s hradom a pamiatkami (22 km), rezervácia Kamenné more nad Selcom (3 km), Beckovský hrad (17 km).



**Kraj:** Trenčiansky  
**Okres:** Trenčín  
**Obec:** Trenčianske Jastrabie  
**Nadmorská výška:** 798 m n.m.  
**GPS:** 48°47'08" SŠ,  
18°02'52" VD  
**Lokalizácia:** Považský Inovec  
**Rok výstavby:** 1949





# VEĽKÁ JAVORINA

## Bližší popis:

Veľká Javorina je najvyšším vrcholom Bielych Karpát. Je symbolom priateľstva a spolupráce Slovákov a Čechov v ich histórii. Jej charakteristickú siluetu niekoľko desaťročí zdobia veže televízneho vysielača. V 20. rokoch minulého storočia tu stála drevená rozhľadňa, v roku 1924 bola postavená prvá Holubyho chata, v roku 1929 druhá Holubyho chata. Javorina je známym lyžiarskym strediskom, nachádza sa tu prírodná rezervácia bukového pralesa.

## Výhľad:

Vzhľadom na to, že od nepamäti sú na vrchole Veľkej Javoriny rozsiahle lúky, je z nej unikátny kruhový výhľad na Moravu i Slovensko. Krásny pohľad je na dolinu Váhu s Beckovským hradom, na hrebene Považského Inovca i Strážovských vrchov.

## Prístup autom:

Ako východisko k výstupu na vrchol Veľkej Javoriny si zvolíme Holubyho chatu. Sem vedie z obce Lubina alebo z Moravského Lieskového (pre návštevníkov z Českej republiky), asfaltová cesta. Zo slovenskej strany sa sem možno dostať odbočením z diaľnice v Novom Meste nad Váhom a pokračovaním v jazde smerom na Starú Turú a Myjavu. Potom odbočíme doprava na obec Lubina a cez Hrnčiarové ideme na kopanice Barina. Tu odbočuje doľava cesta na Veľkú Javorinu. Z diaľnice je to sem 23 km.

## Priamy prístup:

Prístup na vrchol je pomerne jednoduchý. Od Holubyho chaty ideme po červenej turistickej značke a asfaltovej ceste smerom k TV vysielaču. Samotný vrchol je za ním, je označený turistickým stĺpikom. Od chaty sa sem dostaneme za 20 minút.

## Iné turistické možnosti:

Na vrchol možno vystúpiť po zelenom značenom chodníku z obce Květná za 2:00 h. Ďalšou možnosťou je – z Českej republiky po červenej značke z Hrabiny na Veľkú Javorinu za 2:50 h alebo po modrej z Novej Lhoty za 3 hod, zo Slovenska zo Starej Turej po žltej značke na Veľkú Javorinu za 3:30 h alebo Cetuny po modrej za 2:15 h. Zo Slovenska sem ide aj cyklotrasa z Bariny, z Českej republiky cyklotrasa z Hrabiny. Po oboch trasách sa dostaneme na vrchol za niečo vyše hodiny.

**Možnosti parkovania:** Parkovať možno na parkovisku pod Holubyho chatou.

## Iné zaujímavosti v okolí:

Holubyho chata na Javorine (1 km), Rozhľadňa na Jelenci (3 km), múzeum v Lubine (12 km), Stará Turá (13 km), rekreačná oblasť Dubník na Starej Turej (15 km), Nové Mesto nad Váhom s opevneným kostolom (21 km), Čachtice s múzeom (28 km), Čachtický hrad (31 km), Park miniatúr Podolie (31 km).

**Kraj:** Trenčiansky

**Okres:** Nové Mesto nad Váhom

**Obec:** Lubina

**Nadmorská výška:** 971 m n.m.

**GPS:** 48°51'28" SŠ  
17°40'31" VD

**Lokalizácia:** Biele Karpaty

**Kategória:** Najvyšší vrchol pohoria

# HOLUBYHO CHATA NA JAVORINE



## História:

Prvá Holubyho chata sa začala stavať Ústredím KČST v roku 1923, slávnostne bola otvorená 6.6.1924. Na jej stavbe sa finančne podieľali viacerí moravskí podnikatelia a statkári. Stavba bola náročná, v tej dobe k nej nevedla komunikácia.

V chate bola reštauračná miestnosť, 9 izieb a terasa. Bohužiaľ chata nemala dlhú životnosť, 6. decembra 1926 vyhořela. Druhá chata sa začala stavať v roku 1928. Bola dokončená v roku 1929.

Kvôli osudu prvej chaty mala celé prízemie murované a poschodie tvorila zrubová stavba. Strecha bola krytá šindľom, chata mala suterén a podkrovie. Vnútorne zariadenie tvorili 3 reštauračné miestnosti, 14 dvoj lôžkových izieb a dve spoločné nocľahárne pre 16 ľudí. Stavebné náklady činili 628 000 korún.

Zariadenie izieb a reštaurácie dodali turistické odbory Slováckej župy. Po jednej miestnosti zariadili i Trenčianky a Myjavský turistický odbor.

Prevádzka bola zahájená v roku 1929, slávnostné otvorenie prebehlo v júni 1930.

Chata si dodnes zachovala svoj vonkajší pôvodný vzhľad, v roku 2010 sa začala realizovať arkádová prístavba.

## Prístup autom:

K Holubyho chate na Javorine sa dá dostať priamo autom. Vedie sem asfaltová cesta z obce Lubina alebo z Moravského Lieskového (pre návštevníkov z Českej republiky). Zo slovenskej strany sa sem možno dostať odbočením

z diaľnice v Novom Meste nad Váhom a pokračovaním v jazde smerom na Starú Turú a Myjavu. Potom odbočíme doprava na obec Lubina a cez Hrnčiarové ideme na kopanice Barina. Tu odbočuje doľava cesta na Veľkú Javorinu. Z diaľnice je to sem 23 km.

## Priamy prístup:

Prístup k chate je veľmi jednoduchý, od parkoviska je to k nej pár desiatok metrov.

## Iné turistické možnosti:

Na vrchol a k chate možno vystúpiť po zelenom značenom chodníku z obce Květná za 1:45 h, ďalšia možnosť je po červenej značke z Hrabiny na Veľkú Javorinu za 3:00 h alebo modrej z Novej Lhoty za 3:10 hod, zo Slovenska zo Starej Turej po žltej značke na Veľkú Javorinu za 3:15 h alebo Cetuny po modrej za 2:00 hod. Zo Slovenska sem ide aj cyklotrasa z Bariny, z Českej republiky cyklotrasa z Hrabiny. Po oboch trasách sa dostaneme k Holubyho chate za niečo vyššie hodiny.

## Možnosti parkovania:

Parkovať možno na parkovisku pod Holubyho chatou.

## Iné zaujímavosti v okolí:

Vrchol Veľkej Javoriny s TV vysielateľom (1 km), Rozhládňa na Jelenci (2 km), múzeum v Lubine (12 km), Stará Turá (13 km), rekreačná oblasť Dubník na Starej Turej (15 km), Čachtice s múzeom (28 km), Čachtický hrad (31 km), Park miniatúr Podolie (31 km).



**Kraj:** Trenčiansky

**Okres:** Nové Mesto nad Váhom

**Obec:** Lubina

**Nadmorská výška:** 870 m n.m.

**GPS:** 48°51'27" SŠ,  
17°40'55" VD

**Lokalizácia:** Biele Karpaty

**Rok výstavby:** 1929





## CHATA NA BASKE

### História:

Predchodcom chaty na Baske bola Chata na Žihľavníku Ski-klubu v Trenčianskych Tepliciach. V roku 1935 sa však jeho členovia – milovníci pešej a lyžiarskej turistiky rozhodli postaviť novú chatu v oblasti Žihľavníka. Za týmto účelom bol zakúpený pozemok na vrchu Baske. Hlavným mecenášom stavby bol MUDr. Juraj Papp. Ďalej to boli Ján Kuba, Július Ježo, akademický maliar Karol Ondrejička, Pavol Rehák, Leopold Kovanda a ďalší. Slávnostné otvorenie chaty prebehlo 28. októbra 1936 za prítomnosti významných politických a kultúrnych osobností. Chata bola pomenovaná ako Štúrova chata Ski-Klubu Trenčianske Teplice na Veterných holiach. Počas II. svetovej vojny chatu užívali nemeckí vojaci, ktorí pri nej postavili triangulačnú vežu. Po ich odchode zostala chata značne poškodená. Po vojne sa však znova našli nadšenci a milovníci prírody a tú chatu znova opravili. Boli to najmä Karol Pikna, Emil Košický, Gažo Kubran a mnohí ďalší. Po roku 1989 bola chata prinavrátená KST Trenčianske Teplice, ktorý ju vlastní dodnes.

### Prístup autom:

Ako východisko k chate volíme obec Omšenie. Do nej sa dostaneme odbočením z diaľnice, najlepšie na exite Nemšová – Dubnica nad Váhom. Ideme smerom na Dubnicu a na rázcestí odbočíme vpravo. V Trenčianskej Teplej odbočíme do Trenčianskych Teplíc a v nich vľavo do Omšenia. Z diaľnice je to sem 14 km.

### Priamy prístup:

Prístup k chate je stredne náročný. Treba absolvovať peší výstup z obce Omšenie po modrej turistickej značke (6 km za 2,5 hod).

### Iné turistické možnosti:

Na vrchol a k chate Baske možno vystúpiť aj po žltej alebo modrej turistickej značke z obce Slatinka nad Bebravou alebo žltej a modrej značke z obce Dolná Poruba.

### Možnosti parkovania:

Parkovať možno v obci Omšenie.

### Iné zaujímavosti v okolí:

Sedlo Homôlka (10 km), Vrchol Vápeč (13 km), Trenčianske Teplice (8 km), Trenčín s hradom a pamiatkami (22 km).

**Kraj:** Trenčiansky

**Okres:** Trenčín

**Obec:** Omšenie

**Nadmorská výška:** 955 m n.m.

**GPS:** 48°51'28" SŠ

17°40'31" VD

**Lokalizácia:** Strážovské vrchy

**Rok výstavby:** 1936





# CHATA VSÁCKY CÁB



## História:

Chata na Vsáckom Cábe sa nachádza pod vrcholom Cábu vo Vsetínskych vrchoch v nadmorskej výške 821 metrov. Postavená bola v roku 1928 Vsetínskym odborom KČST, slávnostne otvorená 29.6.1928. Kolaudácia prebehla v roku 1929. Záverečný účet staviteľ upravil na 221 307 korún a v ňom boli zahrnuté i náklady na rozšírenie stavebného plánu počas výstavby chaty. Patrili k nemu i stavba neďalekej malej kamennej rozhľadne na vrchole Cábu, vodovod, úpravy terénu a oplotenie objektu. Chata mala 7 dvojlôžkových izieb a 3 spoločné nočľahárne s 35 lôžkami. Stala sa obľúbeným miestom turistov, mala celoročnú prevádzku. V istej dobe tu bol v zime vybudovaný aj malý skokanský mostík. Chata sa postupne rozšírila dvomi prístavbami. Dnešná moderná chata je obľúbeným strediskom zimnej i letnej turistiky. Má výbornú kuchyňu, v jej chodbe sa nachádza malé múzeum venované histórii chaty. Pod vrcholom Vsáckého

Cábu je prírodná rezervácia Kutaný. Pri chate je malý lyžiarsky vlek.

## Prístup autom:

Ako východisko k chate volíme mesto Vsetín. Ideme po ceste zo Vsetína na Malú Bystřicu. V sedle Dušná odbočíme vpravo a úzkou lesnou asfaltkou prídeme až k chate. Zo Vsetína je to sem 10 km.

## Priamy prístup:

Prístup k chate je jednoduchý, z parkoviska je to pár metrov.

## Iné turistické možnosti:

K chate na Vsáckom Cábe možno vystúpiť po červenej turistickej a žltej značke zo sedla Dušná (5 km) alebo po žltej z Santova od pamätníka (6 km). Vedú sem i cyklotrasy 6119 a 6120 zo sedla Dušná.

## Možnosti parkovania:

Parkovať možno priamo pri chate.

## Iné zaujímavosti v okolí:

Vrchol Vsácky Cáb (0,5 km), Vsetín (8 km), technická pamiatka Náhon v Zubří (10 km).



**Kraj:** Zlínsky

**Okres:** Vsetín

**Obec:** Vsetín

**Nadmorská výška:** 821 m n.m.

**GPS:** 49°22'30" SŠ,  
18°05'58" VD

**Lokalizácia:** Vsetínske vrchy

**Rok výstavby:** 1928